

COMUNICADO FECHA: 13/04/2024

Aporte últimas 24hs (m ³ /s)	5684
Evacuado a la hora 08:00 (m ³ /s)	7314
Nivel del embalse hora 08:00 (m)	34.52

Hasta la hora 15:00 del día de mañana, el caudal evacuado variará entre 7.500 y 10.500 m³/s.
Cotas máxima y mínima referidas al puerto de Concordia: 8,00 y 6,00 metros, respectivamente.
Cotas máxima y mínima referidas al puerto de Salto: 8,20 y 6,20 metros, respectivamente.




El nivel del embalse tenderá a 34,00 m.

Vertedero Abierto

ESTE COMUNICADO QUE SE EMITE DIARIAMENTE, PUEDE SER VARIADO POR RAZONES IMPREVISTAS O EMERGENCIAS EN CUALQUIER MOMENTO.

SE PODRA ACCEDER A LA VERSION ACTUALIZADA COMUNICANDOSE TELEFONICAMENTE A LOS SIGUIENTE NUMEROS.

Prefecturas

 Prefectura Salto Grande (R.A):	0345-4226089
 Prefectura Concordia (R.A):	0345-4212404
 Prefectura Salto (R.O.U.):	47335275