

COMUNICADO FECHA: 09/12/2024

Aporte últimas 24hs (m³/s)	6423
Evacuado a la hora 08:00 (m³/s)	6918
Nivel del embalse hora 08:00 (m)	35.11

Hasta la hora 15:00 del día de mañana, el caudal medio diario evacuado variará entre 6.500 y 7.500 m³/s.
Cotas máxima y mínima referidas al puerto de Concordia: 6,80 y 4,30 metros, respectivamente.
Cotas máxima y mínima referidas al puerto de Salto: 7,00 y 4,50 metros, respectivamente.




El nivel del embalse tenderá a 34,80 m.

Vertedero Abierto

ESTE COMUNICADO QUE SE EMITE DIARIAMENTE, PUEDE SER VARIADO POR RAZONES IMPREVISTAS O EMERGENCIAS EN CUALQUIER MOMENTO.

SE PODRA ACCEDER A LA VERSION ACTUALIZADA COMUNICANDOSE TELEFONICAMENTE A LOS SIGUIENTE NUMEROS.

Prefecturas

 Prefectura Salto Grande (R.A):	0345-4226089
 Prefectura Concordia (R.A):	0345-4212404
 Prefectura Salto (R.O.U.):	47335275