

COMUNICADO FECHA: 13/05/2026

Aporte últimas 24hs (m ³ /s)	7154
Evacuado a la hora 08:00 (m ³ /s)	7730
Nivel del embalse hora 08:00 (m)	35.24

Hasta la hora 15:00 del día mañana, el caudal medio diario evacuado variará entre 7800 y 6800 m³/s.
Cotas máxima y mínima referidas al puerto de Concordia: 6,70 y 5,00 metros, respectivamente.
Cotas máxima y mínima referidas al puerto de Salto: 6,90 y 5,20 metros, respectivamente.




El nivel del embalse tenderá a 34,70 m.

Vertedero Cerrado

ESTE COMUNICADO QUE SE EMITE DIARIAMENTE, PUEDE SER VARIADO POR RAZONES IMPREVISTAS O EMERGENCIAS EN CUALQUIER MOMENTO.

SE PODRA ACCEDER A LA VERSION ACTUALIZADA COMUNICANDOSE TELEFONICAMENTE A LOS SIGUIENTE NUMEROS.

Prefecturas

 Prefectura Salto Grande (R.A):	0345-4226089
 Prefectura Concordia (R.A):	0345-4212404
 Prefectura Salto (R.O.U.):	47335275