

COMUNICADO FECHA: 16/05/2025

| | |
|----------------------------------|--------------|
| Aporte últimas 24hs (m³/s) | 5983 |
| Evacuado a la hora 08:00 (m³/s) | 4807 |
| Nivel del embalse hora 08:00 (m) | 34.19 |

Hasta la hora 15:00 del día de lunes 19 de mayo, el caudal medio diario evacuado variará entre 1.500 y 3.500 m³/s.
Cotas máxima y mínima referidas al puerto de Concordia: 5,60 y 1,50 metros, respectivamente.
Cotas máxima y mínima referidas al puerto de Salto: 5,80 y 1,70 metros, respectivamente.

El nivel del embalse tenderá a 35,10 m.

ACTUALIZACIONES:

16/05/2025 21:53:35:

Por cambios en la operacion de Salto Grande, se modifican los siguientes valores:

Cotas máxima y mínima referidas al puerto de Concordia : 5.9 y 1.5 metros respectivamente.




Cotas máxima y mínima referidas al puerto de Salto : 6.1 y 1.7 metros respectivamente.

Vertedero Cerrado

ESTE COMUNICADO QUE SE EMITE DIARIAMENTE, PUEDE SER VARIADO POR RAZONES IMPREVISTAS O EMERGENCIAS EN CUALQUIER MOMENTO.

SE PODRA ACCEDER A LA VERSION ACTUALIZADA COMUNICANDOSE TELEFONICAMENTE A LOS SIGUIENTE NUMEROS.

Prefecturas

| | |
|---|--------------|
|  Prefectura Salto Grande (R.A): | 0345-4226089 |
|  Prefectura Concordia (R.A): | 0345-4212404 |
|  Prefectura Salto (R.O.U.): | 47335275 |