Reporte de precipitaciones (mm) observadas en las cuencas incrementales hasta las 09:00hs de día 11/10/2024

Fecha	Itá	Foz do Chapecó	El Soberbio	San Javier	Santo Tomé	Paso de los Libres	Salto Grande
04/10/2024	0	0	0	0	0	0	0
05/10/2024	0	0	0	0	0	0	0
06/10/2024	0	0	0	0	0	0	0
07/10/2024	0	0	0	0	2	4	9
08/10/2024	5	4	7	10	17	24	22
09/10/2024	16	19	27	13	7	2	1
10/10/2024	24	17	26	25	16	1	0
11/10/2024	31	42	41	24	6	6	1

Cuenca incremental hasta Itá

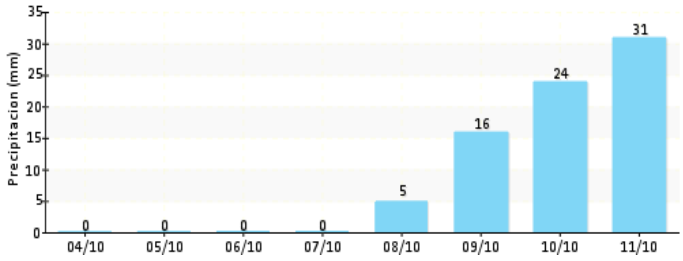

Cuenca incremental desde Itá hasta Foz do Chapecó

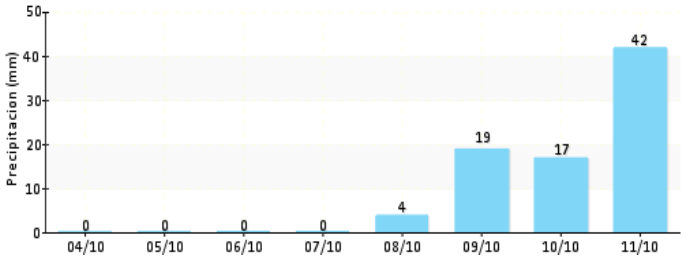

Cuenca incremental desde Foz do Chapecó hasta El Soberbio

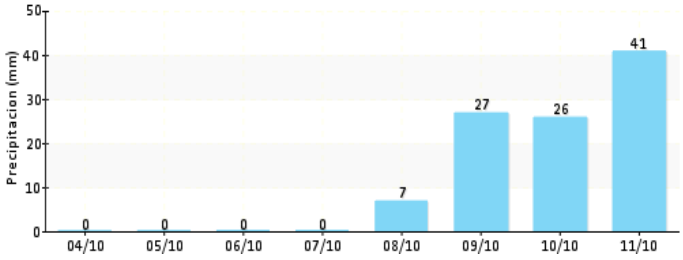

Cuenca incremental desde El Soberbio hasta San Javier

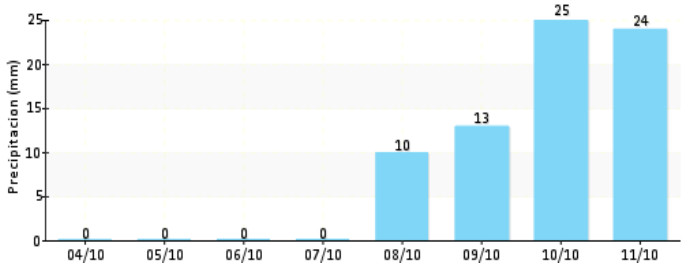

Cuenca incremental desde San Javier hasta Santo Tomé

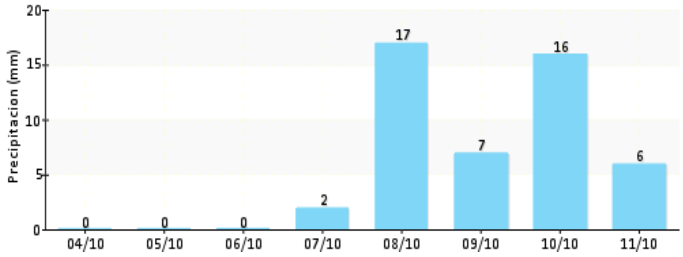

Cuenca incremental desde Santo Tomé hasta Paso de los Libres

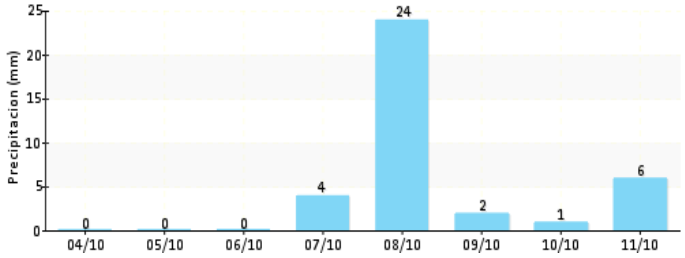
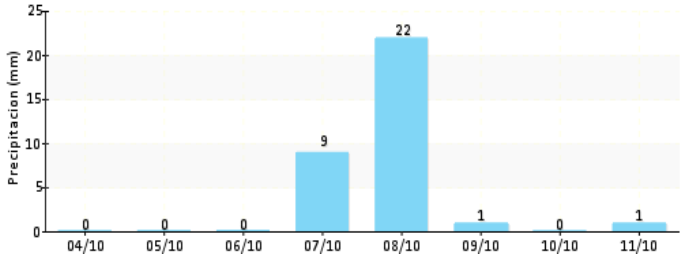
Cuenca incremental desde Paso de los Libres hasta Salto Grande