Reporte de precipitaciones (mm) observadas en las cuencas incrementales hasta las 09:00hs de día 08/05/2024

Fecha	Itá	Foz do Chapecó	El Soberbio	San Javier	Santo Tomé	Paso de los Libres	Salto Grande
01/05/2024	7	0	0	7	18	29	7
02/05/2024	31	18	37	101	88	47	10
03/05/2024	58	74	87	59	35	3	0
04/05/2024	36	44	49	61	17	4	1
05/05/2024	12	6	21	22	24	8	1
06/05/2024	0	0	0	9	0	0	3
07/05/2024	0	0	0	1	0	3	12
08/05/2024	0	0	0	0	0	1	22

Cuenca incremental hasta Itá

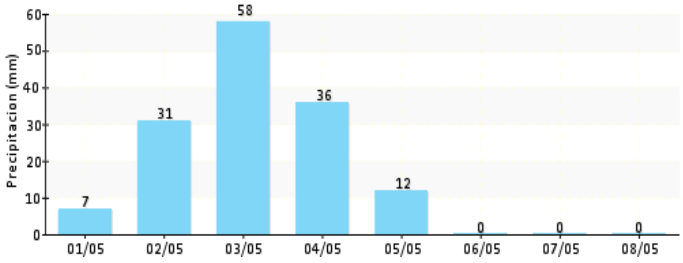

Cuenca incremental desde Itá hasta Foz do Chapecó

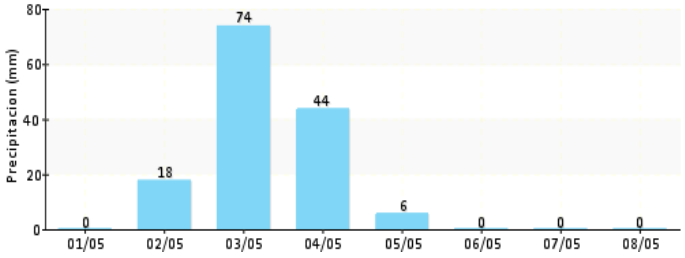

Cuenca incremental desde Foz do Chapecó hasta El Soberbio

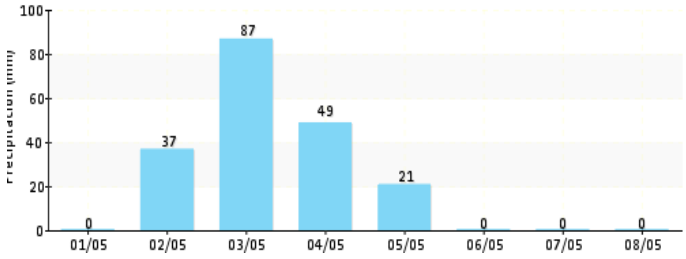

Cuenca incremental desde El Soberbio hasta San Javier

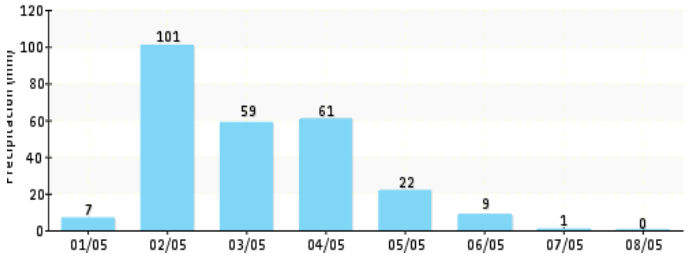

Cuenca incremental desde San Javier hasta Santo Tomé

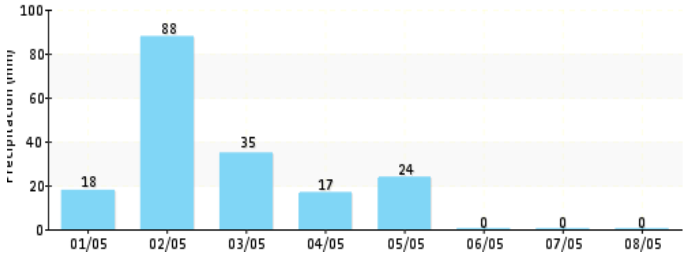

Cuenca incremental desde Santo Tomé hasta Paso de los Libres

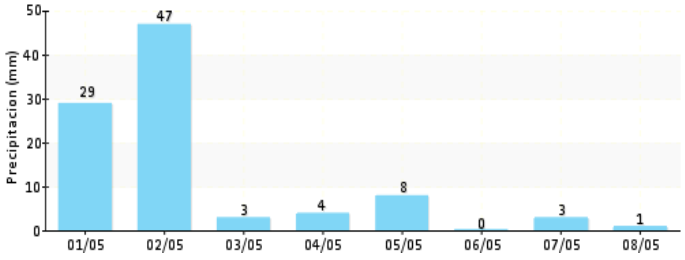
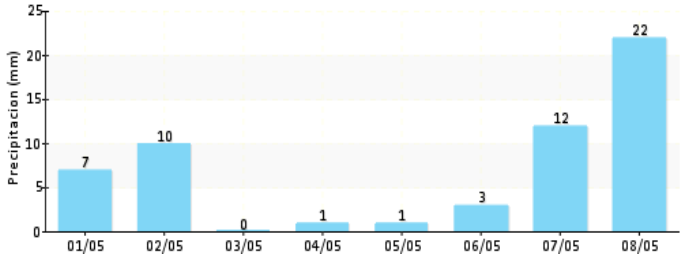
Cuenca incremental desde Paso de los Libres hasta Salto Grande