

REPÚBLICA ARGENTINA



COMISIÓN ADMINISTRADORA DEL RÍO URUGUAY

REPÚBLICA ORIENTAL  
DEL URUGUAY



# CARTA DEL RÍO URUGUAY

DESDE EL KM 0 HASTA EL KM 349,6

ESCALA 1:40.000

## **P R O L O G O**

La traza de límites que figura en esta Carta se efectuó con documentos proporcionados por la Comisión Mixta Argentino Uruguaya Demarcadora de Límites en el Río Uruguay levantados en el período 1901-1908, escala 1/10.000 y que indican el "Derrotero de Navegación de Gran Calado".

En relación al artículo 1°, inciso B II) b) del Tratado de Límites, se deja constancia de que la línea que se menciona en el mismo es, de acuerdo con lo resuelto en las Notas Reversales del 31 de octubre de 1969, la que corre "coincidentemente con el eje del canal, es decir, uniendo los puntos de mayor profundidad".

## INFORMACION TECNICA GENERAL

La rosa de los vientos graficada en las hojas de esta carta corresponde al norte geográfico verdadero.

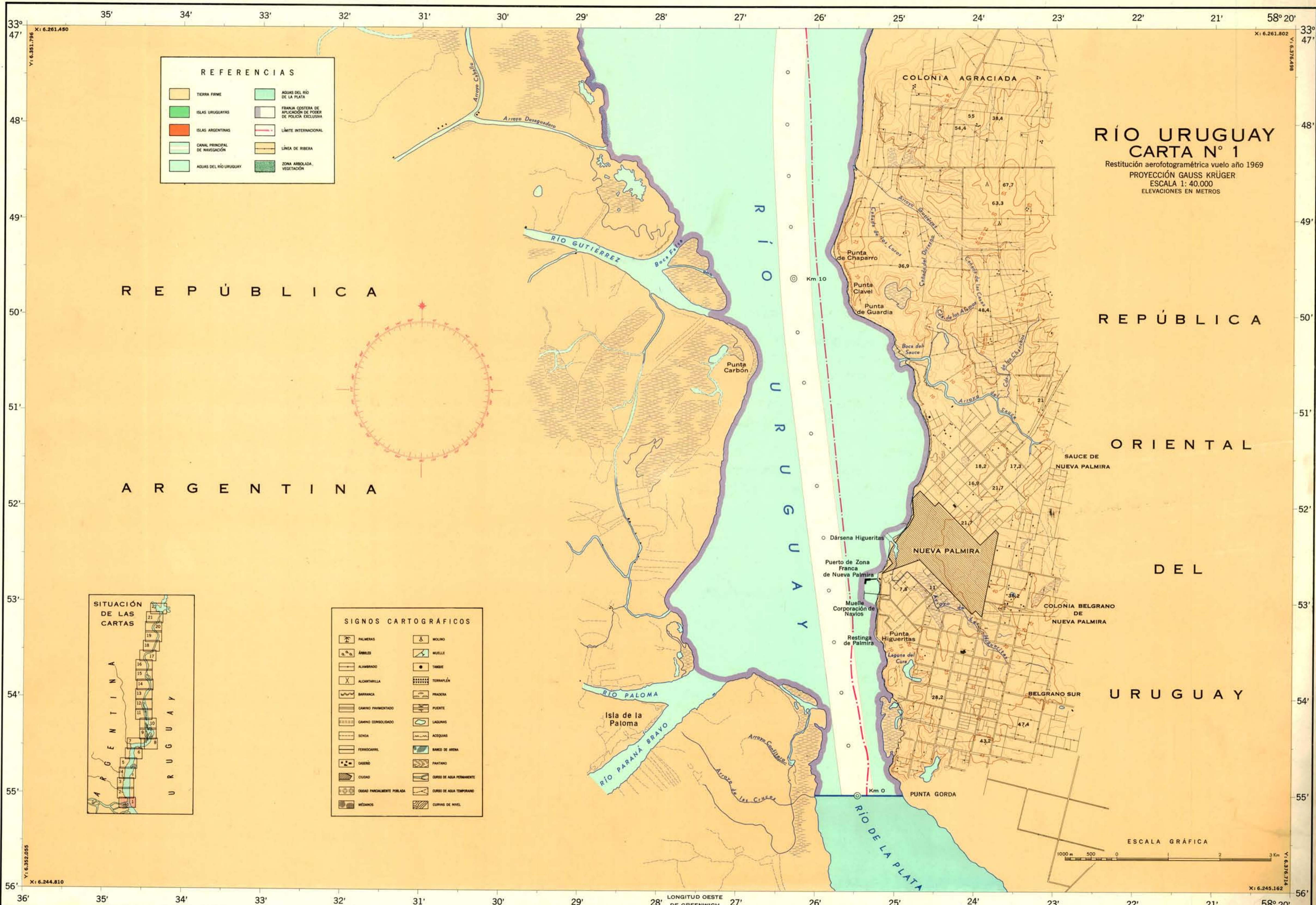
Las coordenadas planas indicadas corresponden a la proyección Gauss-Krüger, con origen de abscisas (x) en el Polo Sur, meridiano de contacto 57° al oeste de Greenwich, con ordenada (y) de 6.500.000 y coeficiente de deformación unitario sobre el mismo.

El datum horizontal corresponde al sistema Ubajay, adoptado por la Comisión Demarcadora de Límites y el vertical al nivel medio del mar, transportado desde Mar del Plata por el Instituto Geográfico Militar Argentino.

La Franja de Ejercicio del Poder de Policía Exclusivo graficada en las cartas figura a simple título ilustrativo, dado que la C. A. R. U. determinará oportunamente su ancho y su trazado, con las revisiones periódicas que la característica dinámica del Río requiera.

## GLOSARIO DE ABREVIATURAS

A.F.E.	Administración de Ferrocarriles del Estado	Km.	Kilómetro del Río Uruguay sobre eje del Canal de Navegación con origen en el Paralelo de Punta Gorda.
Arro.	Arroyo	Po.	Paso
Cda.	Cañada	Pto.	Puerto
Co.	Cerro	Tane.	Tanque
F.C.G.U.	Ferrocarril General Urquiza	R.A.	República Argentina
Gde.	Grande	R.O.U.	República Oriental del Uruguay
I.	Isla		
Ita.	Isleta		
Ite.	Islote		



**RÍO URUGUAY  
CARTA N° 1**  
Restitución aerofotogramétrica vuelo año 1969  
PROYECCIÓN GAUSS KRÜGER  
ESCALA 1: 40.000  
ELEVACIONES EN METROS

REPÚBLICA

REPÚBLICA

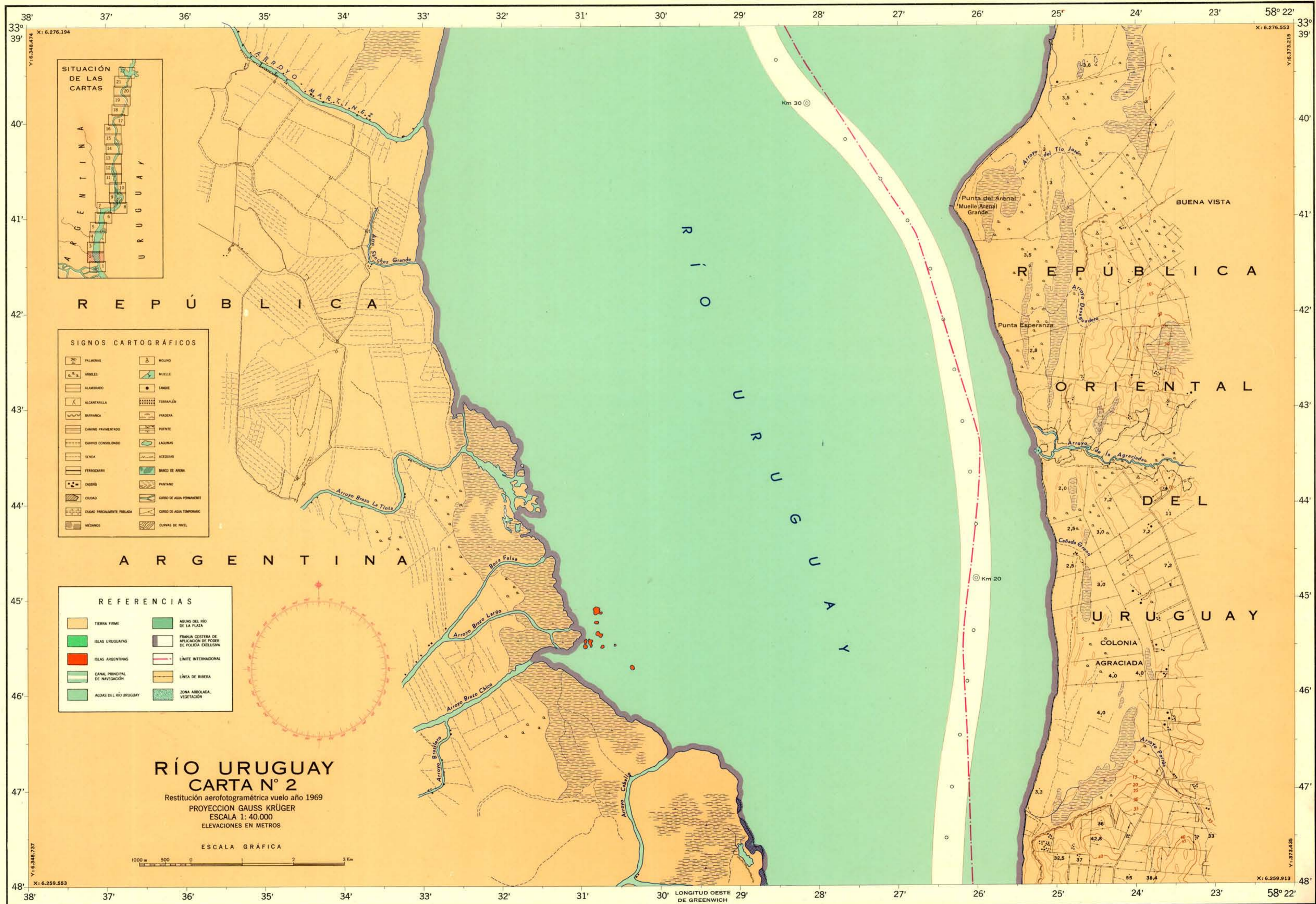
ARGENTINA

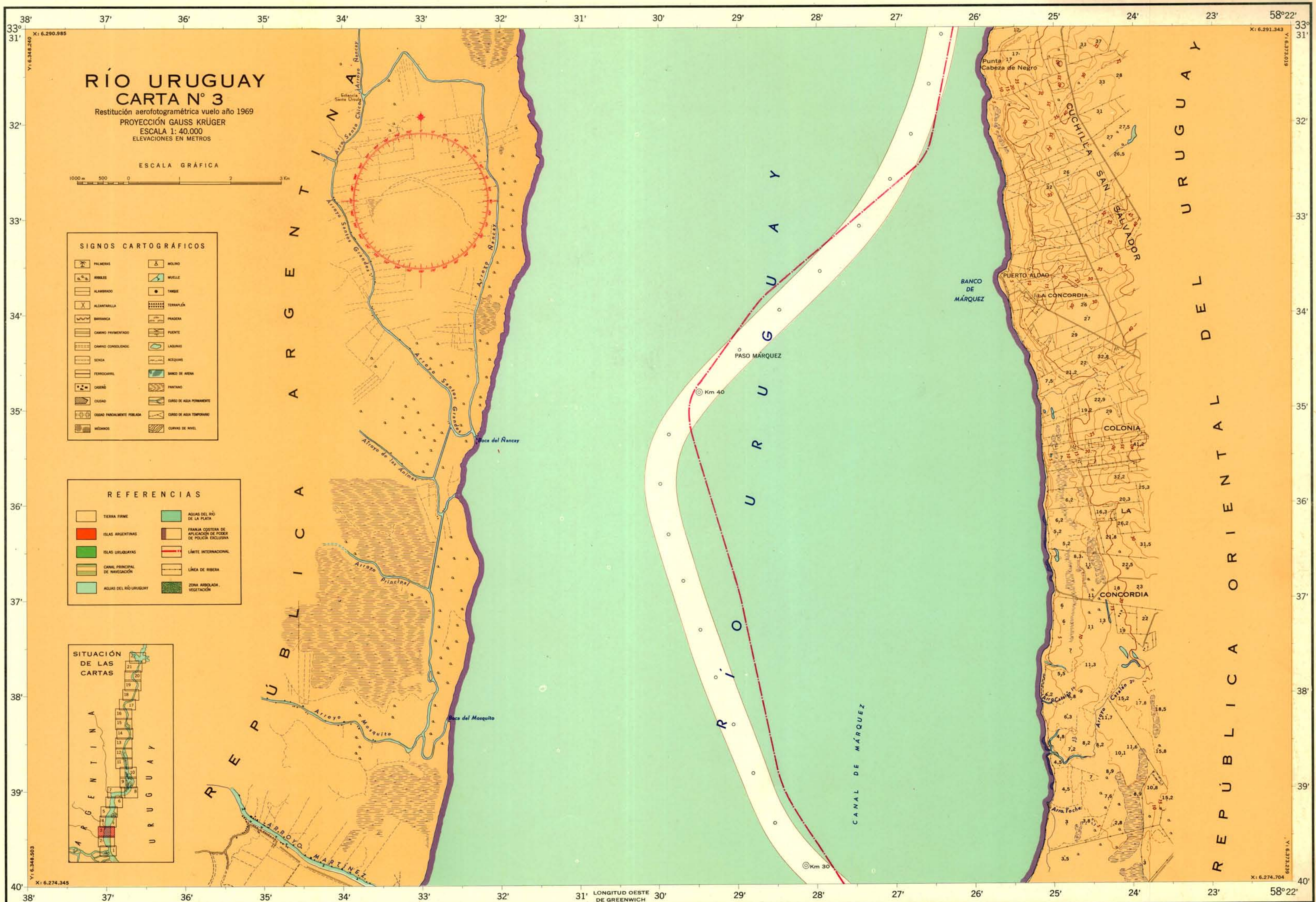
ORIENTAL

DEL

URUGUAY


**"NO DEBE EMPLEARSE PARA NAVEGAR"**





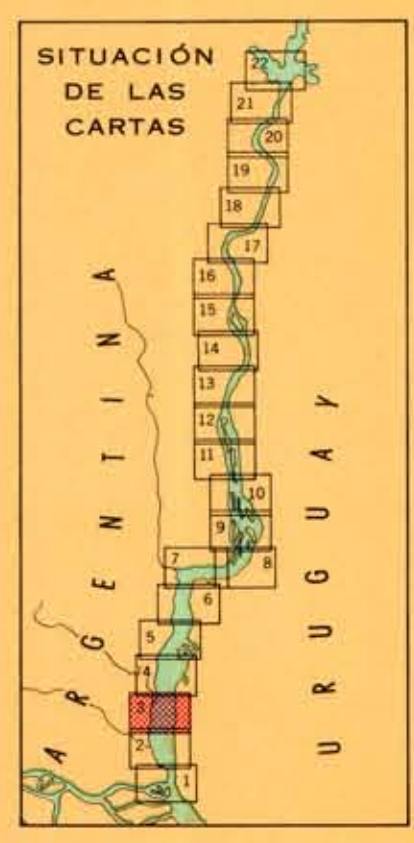
# RÍO URUGUAY CARTA N° 3

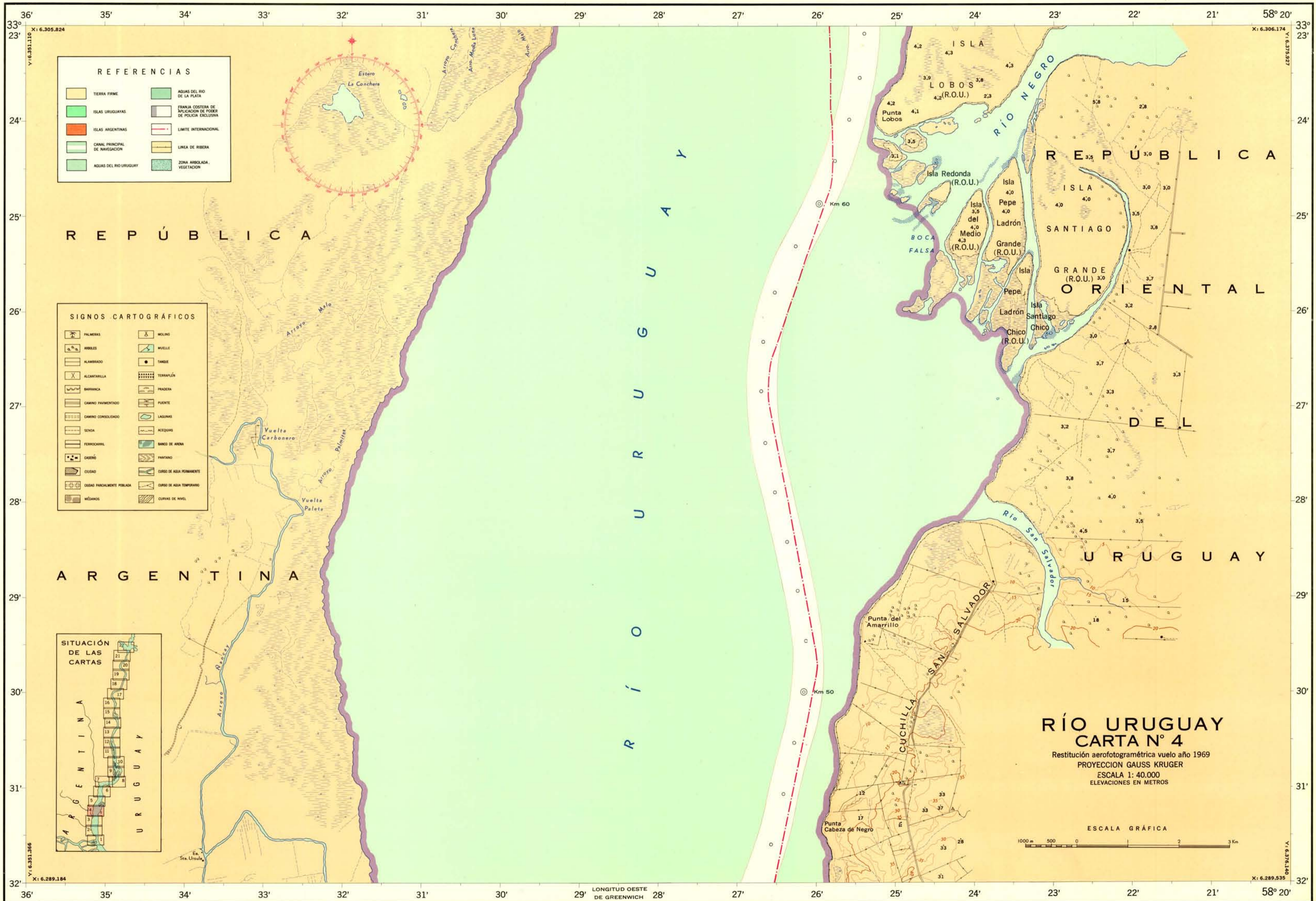
Restitución aerofotogramétrica vuelo año 1969  
PROYECCIÓN GAUSS KRÜGER  
ESCALA 1: 40.000  
ELEVACIONES EN METROS



**SIGNOS CARTOGRAFICOS**


**REFERENCIAS**

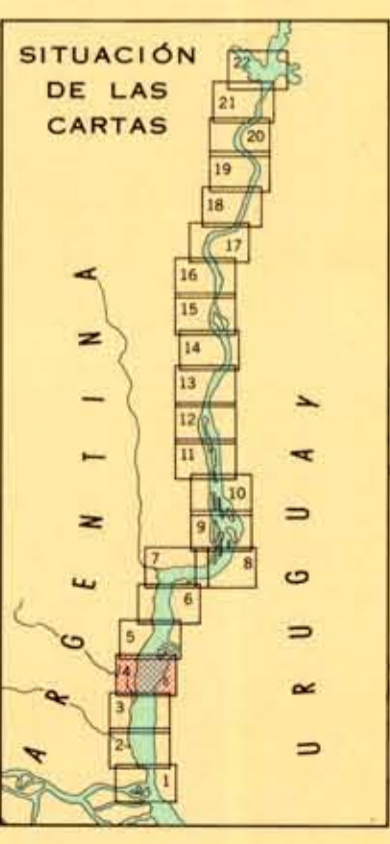


**REFERENCIAS**

	TERRA FIRME		AGUAS DEL RIO DE LA PLATA
	ISLAS URUGUAYAS		FRANJA COSTERA DE APLICACION DE PODER DE POLICIA EXCLUSIVA
	ISLAS ARGENTINAS		LIMITE INTERNACIONAL
	CANAL PRINCIPAL DE NAVEGACION		LINEA DE RIBERA
	AGUAS DEL RIO URUGUAY		ZONA AMBULADA VEGETACION

**SIGNOS CARTOGRAFICOS**

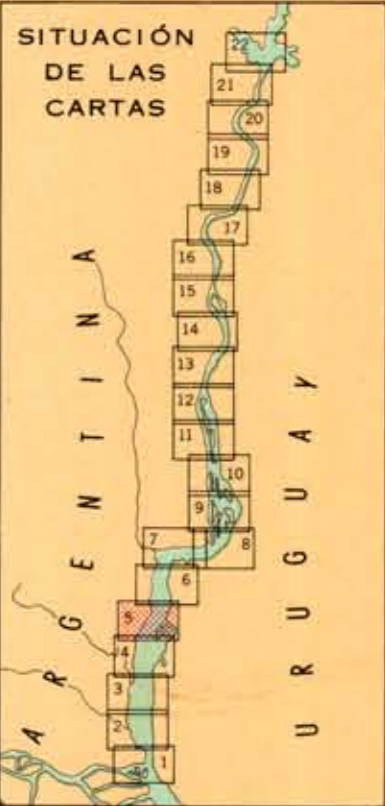
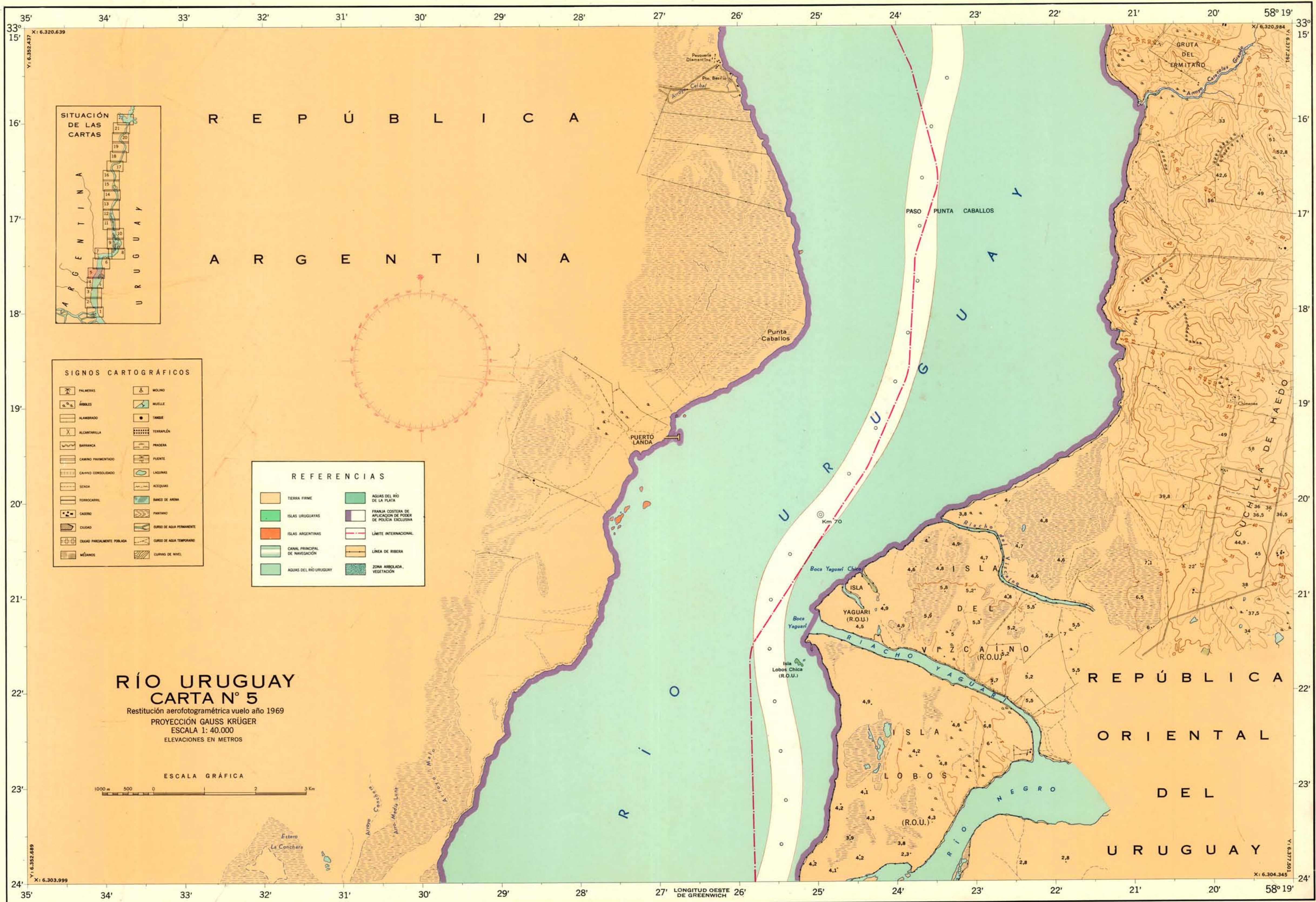
	PALMERAS		MOLINO
	ARBOLES		MUELLE
	ALAMBRADO		TANQUE
	ALCANTARILLA		TERRAPLEN
	BARRANCA		PRADERA
	CAMINO PAVIMENTADO		PUENTE
	CAMINO CONSOLIDADO		LAGUNAS
	SENDA		ACEQUIAS
	FERROCARRIL		BANCO DE ARENA
	CASERO		PANTANO
	CIUDAD		CURSO DE AGUA PERMANENTE
	CIUDAD PARCIALMENTE POBLADA		CURSO DE AGUA TEMPORARIO
	MEDANOS		CURVAS DE NIVEL



**RÍO URUGUAY  
CARTA N° 4**  
 Restitución aerofotogramétrica vuelo año 1969  
 PROYECCION GAUSS KRUGER  
 ESCALA 1: 40.000  
 ELEVACIONES EN METROS




**"NO DEBE EMPLEARSE PARA NAVEGAR"**



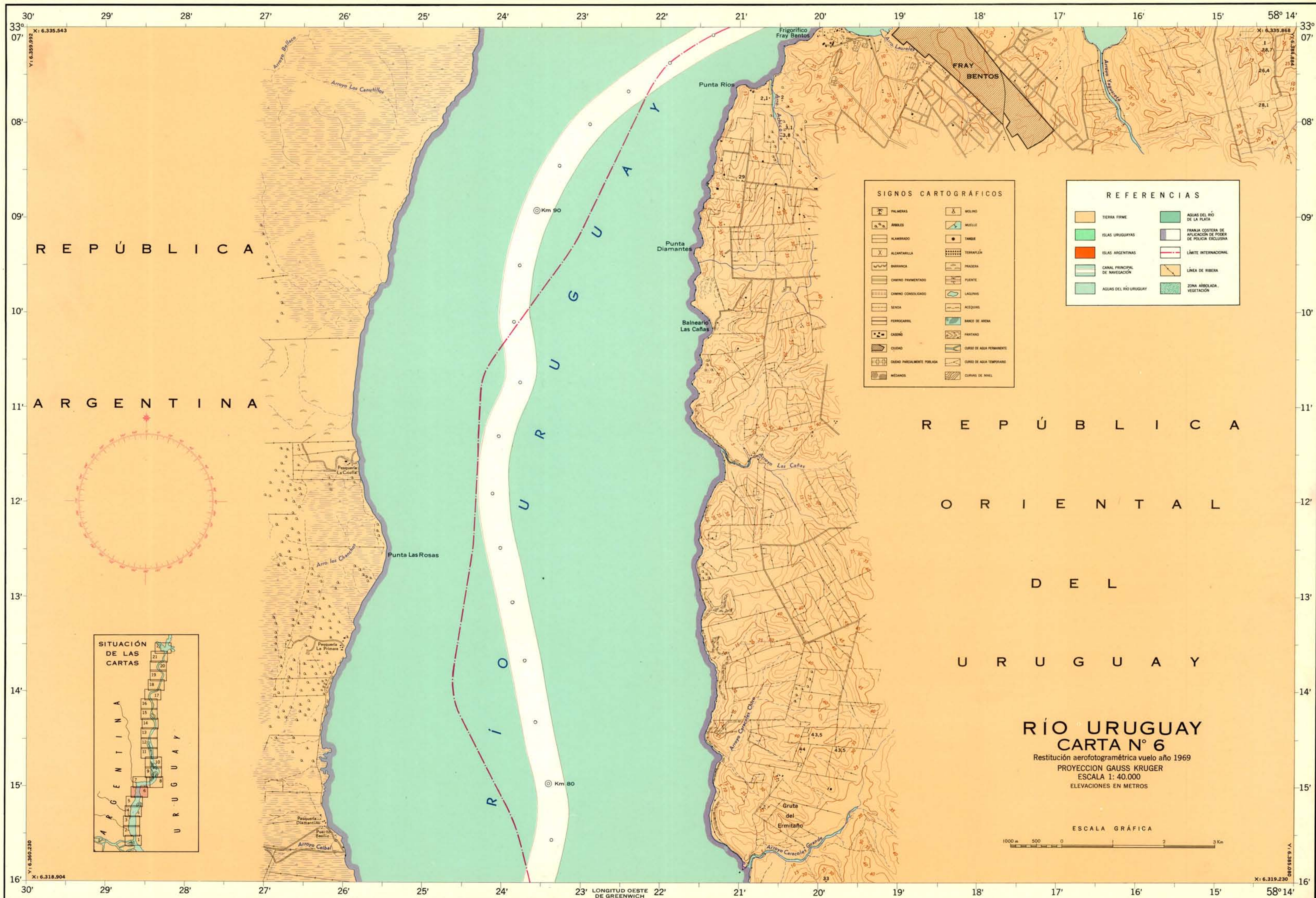
**SIGNOS CARTOGRÁFICOS**


**REFERENCIAS**


**RÍO URUGUAY  
CARTA N° 5**  
 Restitución aerofotogramétrica vuelo año 1969  
 PROYECCIÓN GAUSS KRÜGER  
 ESCALA 1: 40.000  
 ELEVACIONES EN METROS







REPÚBLICA

ARGENTINA

REPÚBLICA

ORIENTAL

DEL

URUGUAY

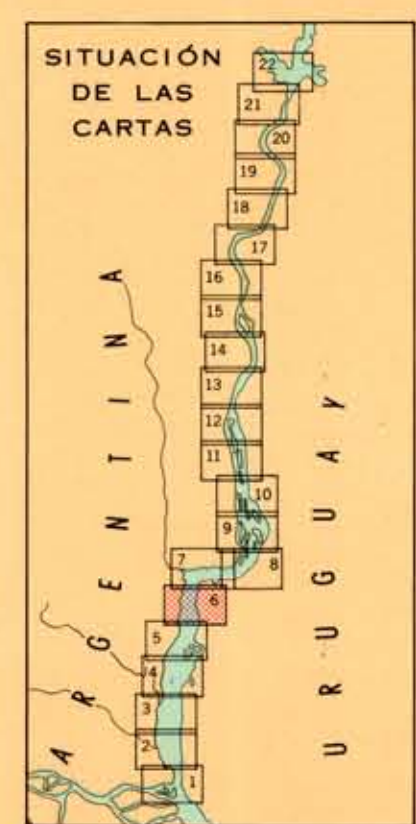
# RÍO URUGUAY CARTA N° 6

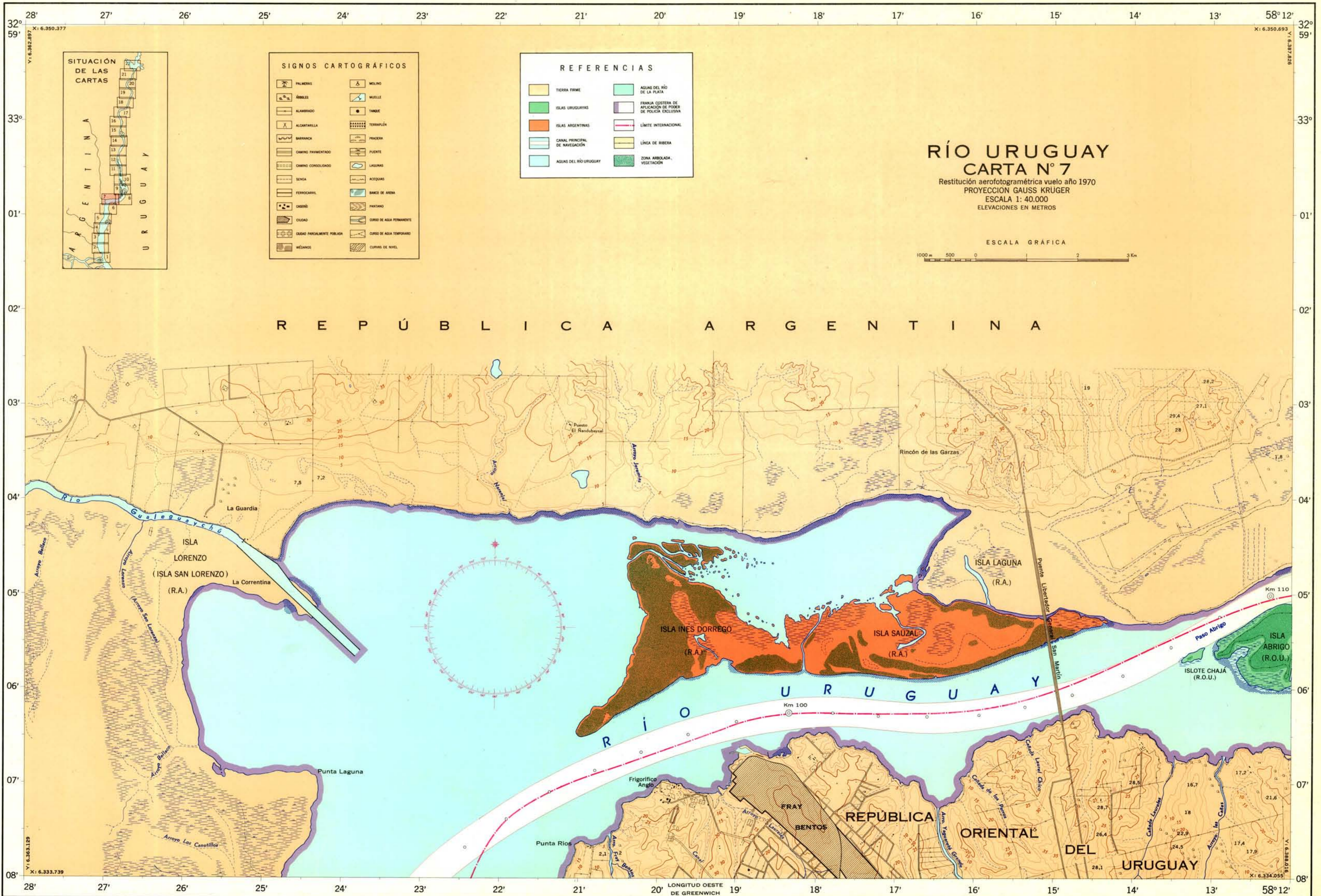
Restitución aerofotogramétrica vuelo año 1969  
 PROYECCION GAUSS KRUGER  
 ESCALA 1: 40.000  
 ELEVACIONES EN METROS



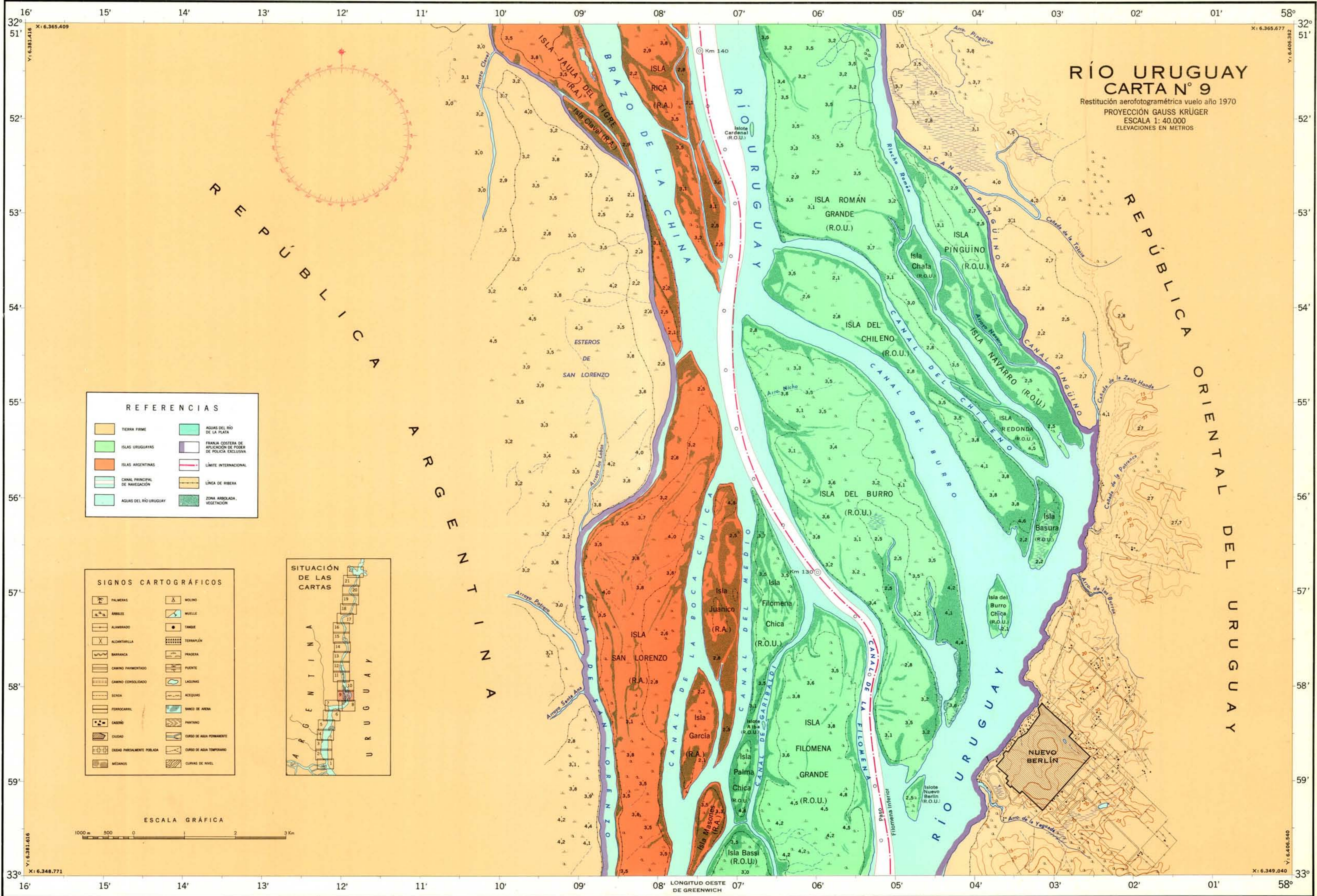
**SIGNOS CARTOGRAFICOS**


**REFERENCIAS**





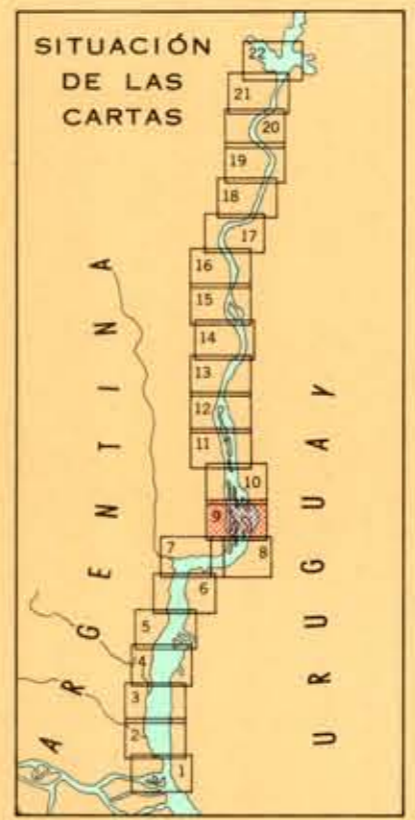


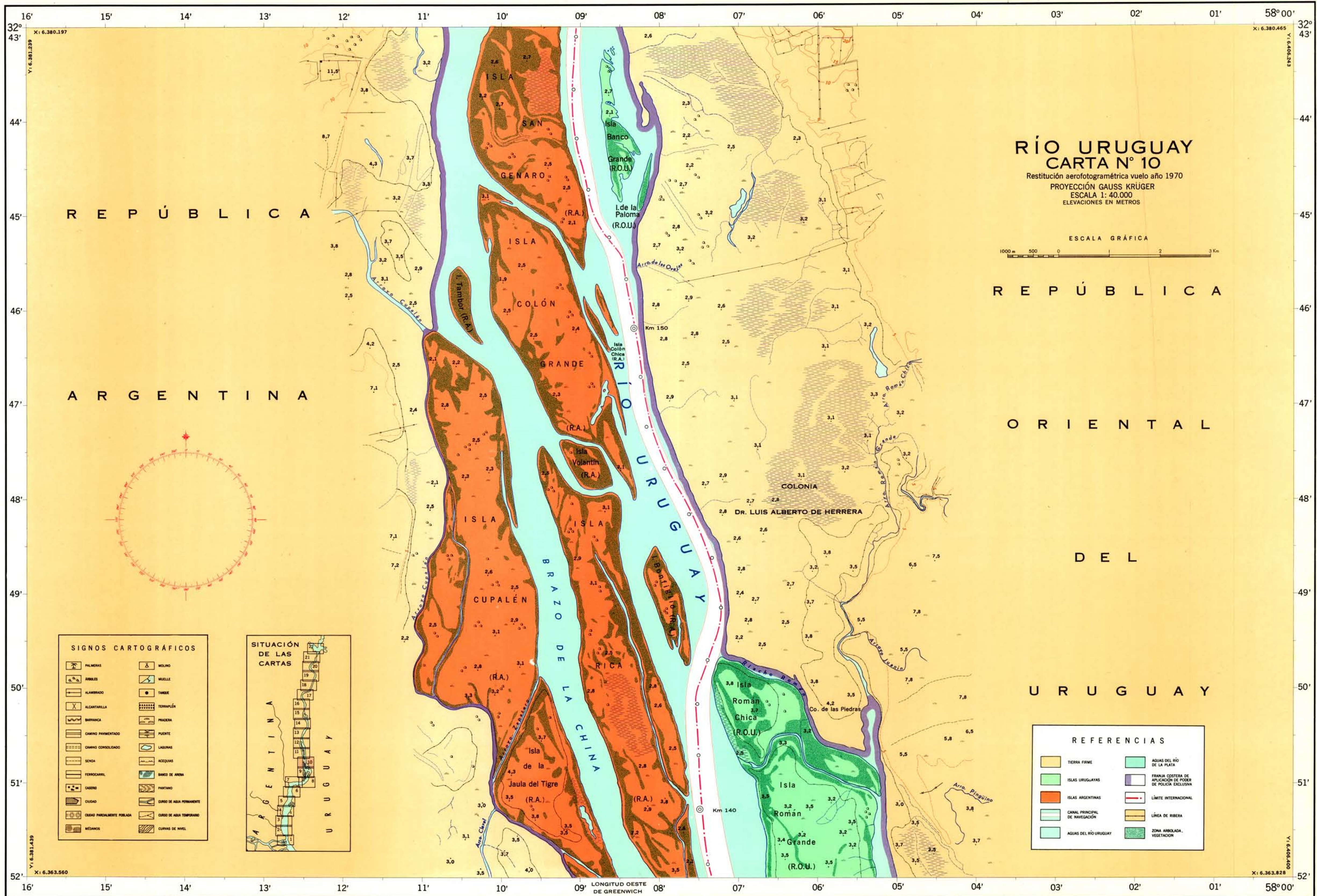
**RÍO URUGUAY  
CARTA N° 9**  
Restitución aerofotogramétrica vuelo año 1970  
PROYECCIÓN GAUSS KRÜGER  
ESCALA 1: 40.000  
ELEVACIONES EN METROS

**REFERENCIAS**


	TERRA FIRME		AGUAS DEL RÍO DE LA PLATA
	ISLAS URUGUAYAS		FRANJA COSTERA DE APLICACIÓN DE PODER DE POLICÍA EXCLUSIVA
	ISLAS ARGENTINAS		LÍMITE INTERNACIONAL
	CANAL PRINCIPAL DE NAVEGACIÓN		LÍNEA DE RIBERA
	AGUAS DEL RÍO URUGUAY		ZONA ARBOLADA - VEGETACIÓN

**SIGNOS CARTOGRAFICOS**



**RÍO URUGUAY  
CARTA N° 10**  
Restitución aerofotogramétrica vuelo año 1970  
PROYECCIÓN GAUSS KRÜGER  
ESCALA 1: 40.000  
ELEVACIONES EN METROS



REPÚBLICA

ARGENTINA

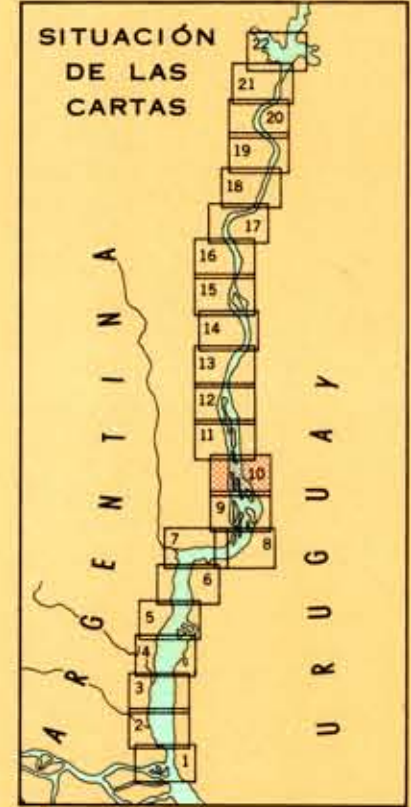
REPÚBLICA

ORIENTAL

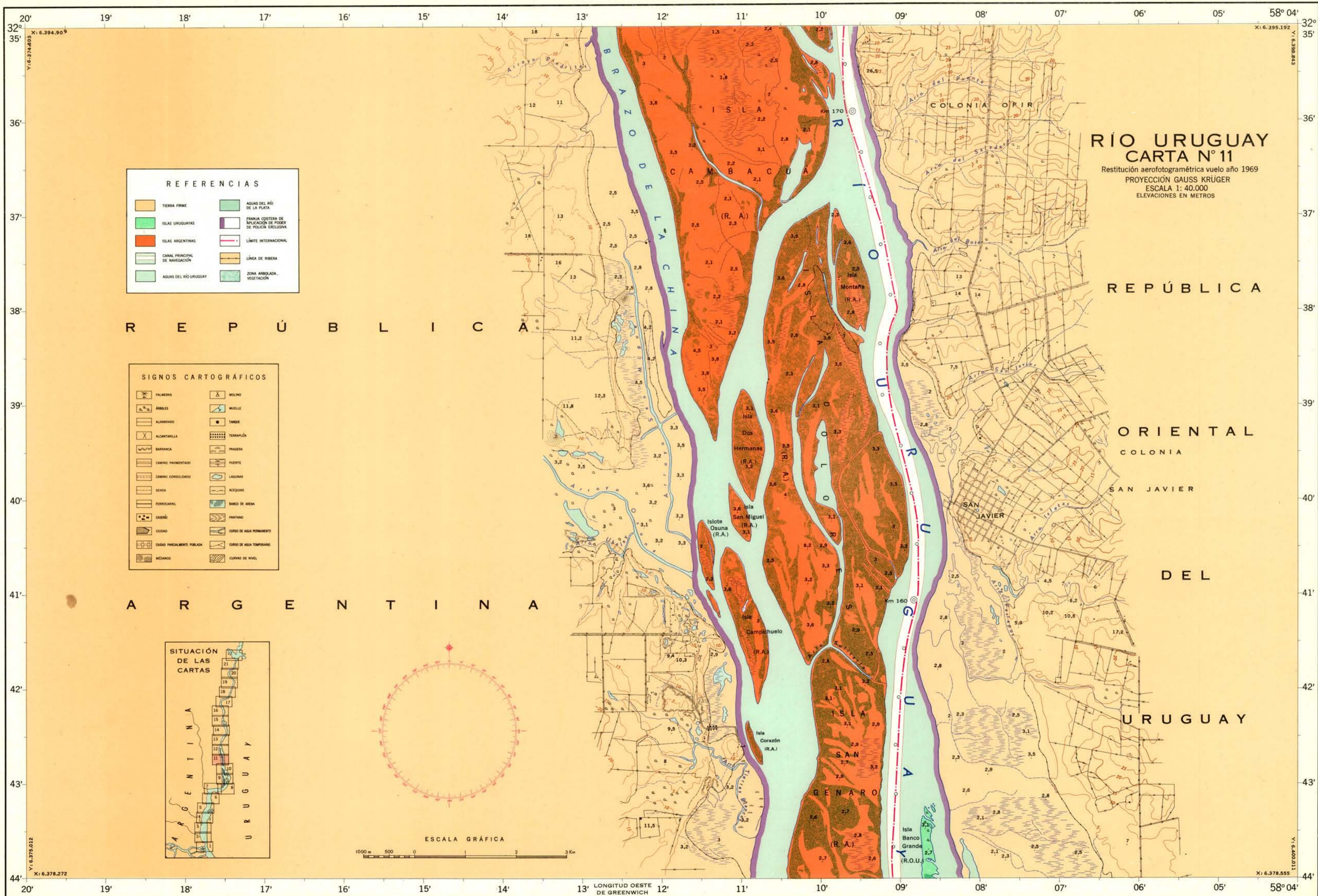
DEL

URUGUAY

**SIGNOS CARTOGRAFICOS**

**REFERENCIAS**

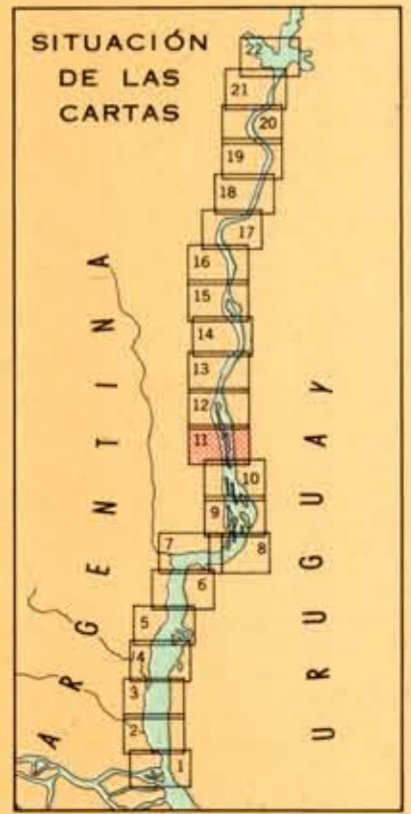
**RÍO URUGUAY  
CARTA N° 11**  
 Restitución aerofotogramétrica vuelo año 1969  
 PROYECCIÓN GAUSS KRÜGER  
 ESCALA 1: 40.000  
 ELEVACIONES EN METROS

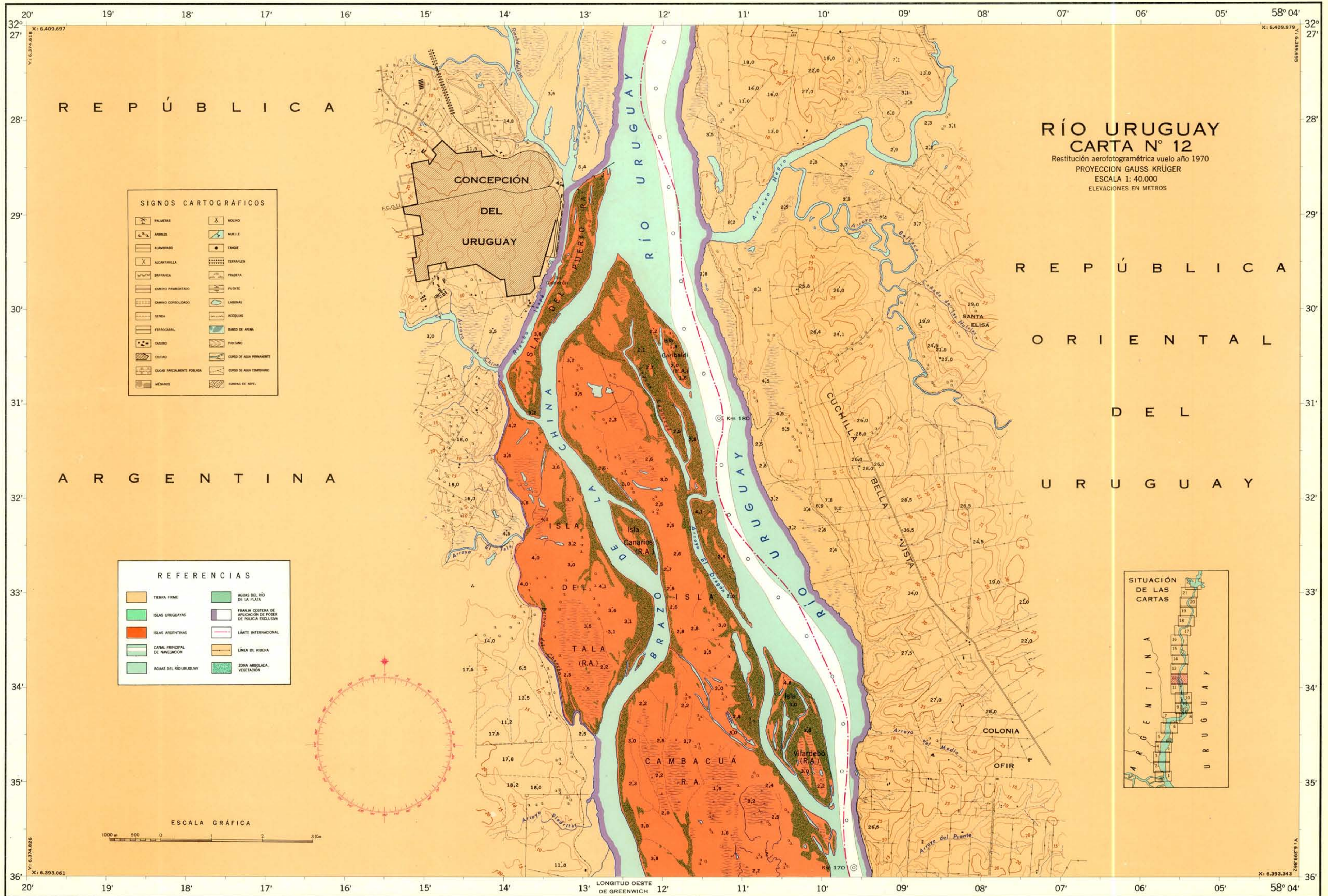
**REFERENCIAS**

	TERRA FIRME		AGUAS DEL RÍO DE LA PLATA
	ISLAS URUGUAYAS		FRANJA COSTERA DE APLICACIÓN DE PODER DE POLICÍA EXCLUSIVA
	ISLAS ARGENTINAS		LÍMITE INTERNACIONAL
	CANAL PRINCIPAL DE NAVEGACIÓN		LÍNEA DE RIBERA
	AGUAS DEL RÍO URUGUAY		ZONA ARBOLADA, VEGETACIÓN

**SIGNOS CARTOGRAFICOS**

	PALMERAS		MOLINO
	ÁRBOLES		MUELLE
	ALAMBRAIDO		TANQUE
	ALCANTARILLA		TERRAPLÉN
	BARRANCA		PRADERA
	CAMINO PAVIMENTADO		PUENTE
	CAMINO CONSOLIDADO		LAGUNA
	SENDA		ACEQUIA
	FERROCARRIL		BANCO DE ARENA
	CASERO		PANTANO
	CUCHADO		CURSO DE AGUA PERMANENTE
	CUCHADO PARCIALMENTE POBLADO		CURSO DE AGUA TEMPORARIO
	MEDANOS		CURVAS DE NIVEL





R E P Ú B L I C A

# RÍO URUGUAY CARTA N° 12

Restitución aerofotogramétrica vuelo año 1970  
 PROYECCION GAUSS KRÜGER  
 ESCALA 1: 40.000  
 ELEVACIONES EN METROS

R E P Ú B L I C A

O R I E N T A L

D E L

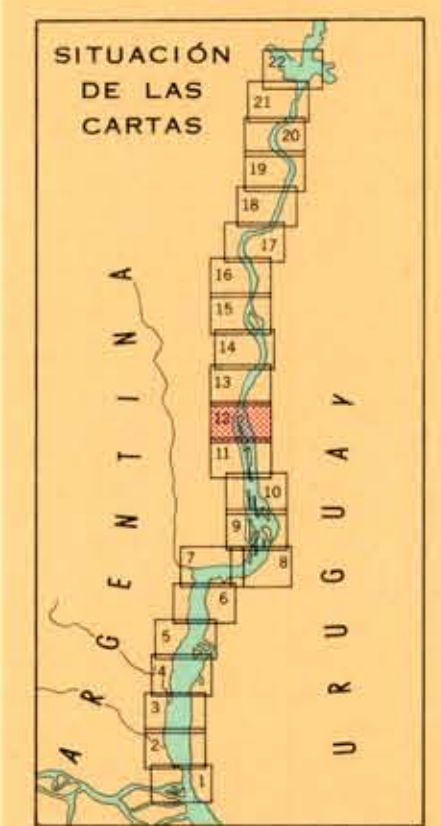
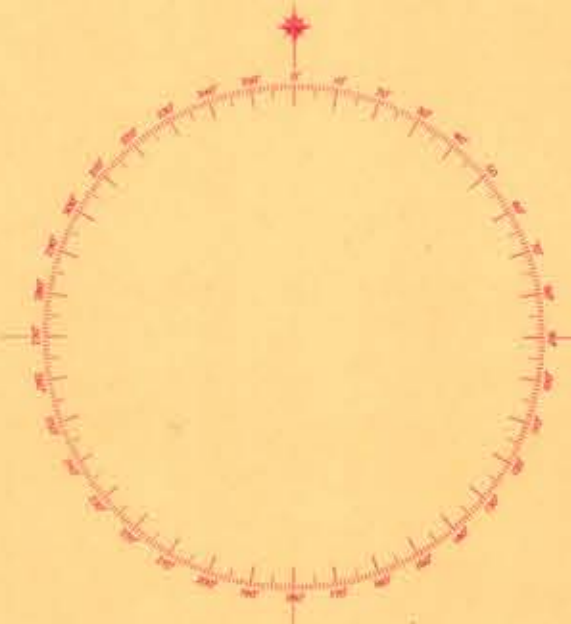
A R G E N T I N A

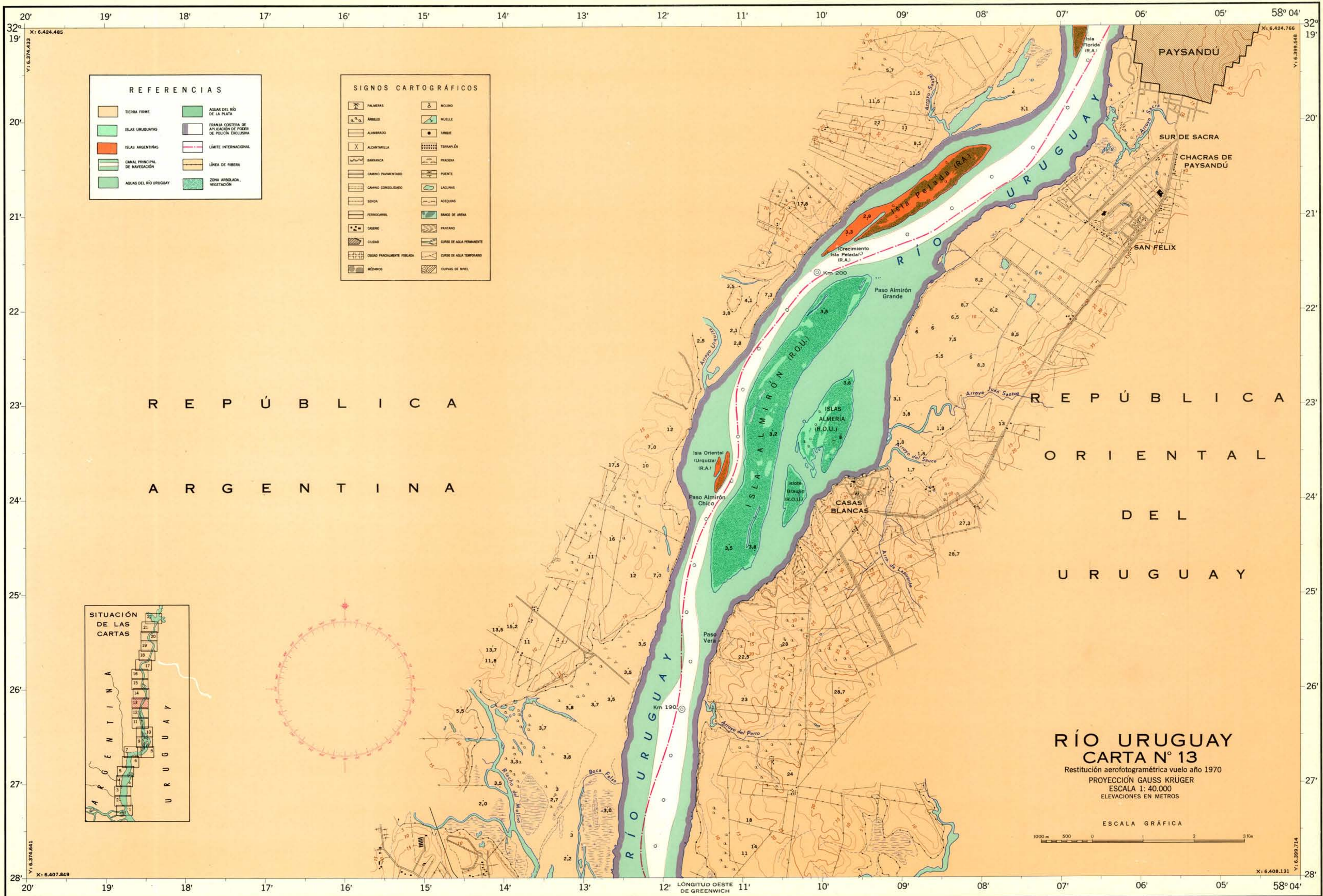
U R U G U A Y

**SIGNOS CARTOGRAFICOS**


**REFERENCIAS**

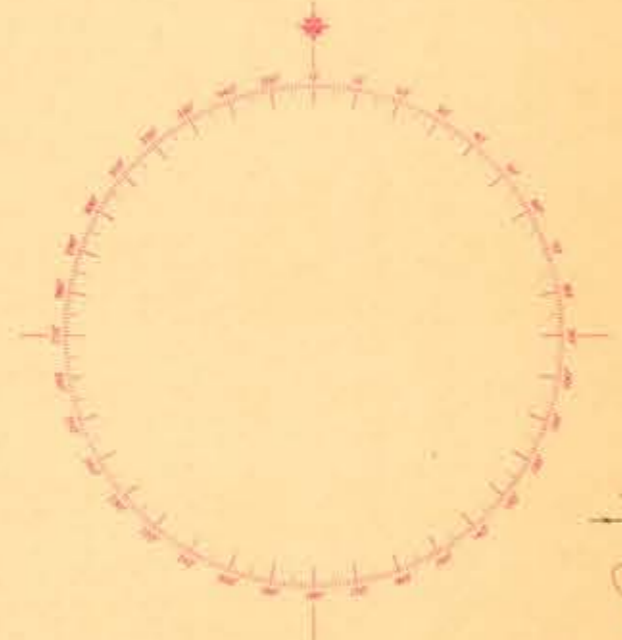
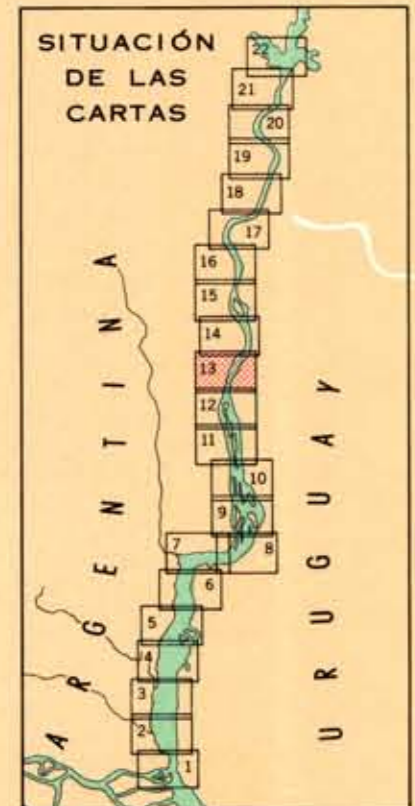

ESCALA GRÁFICA



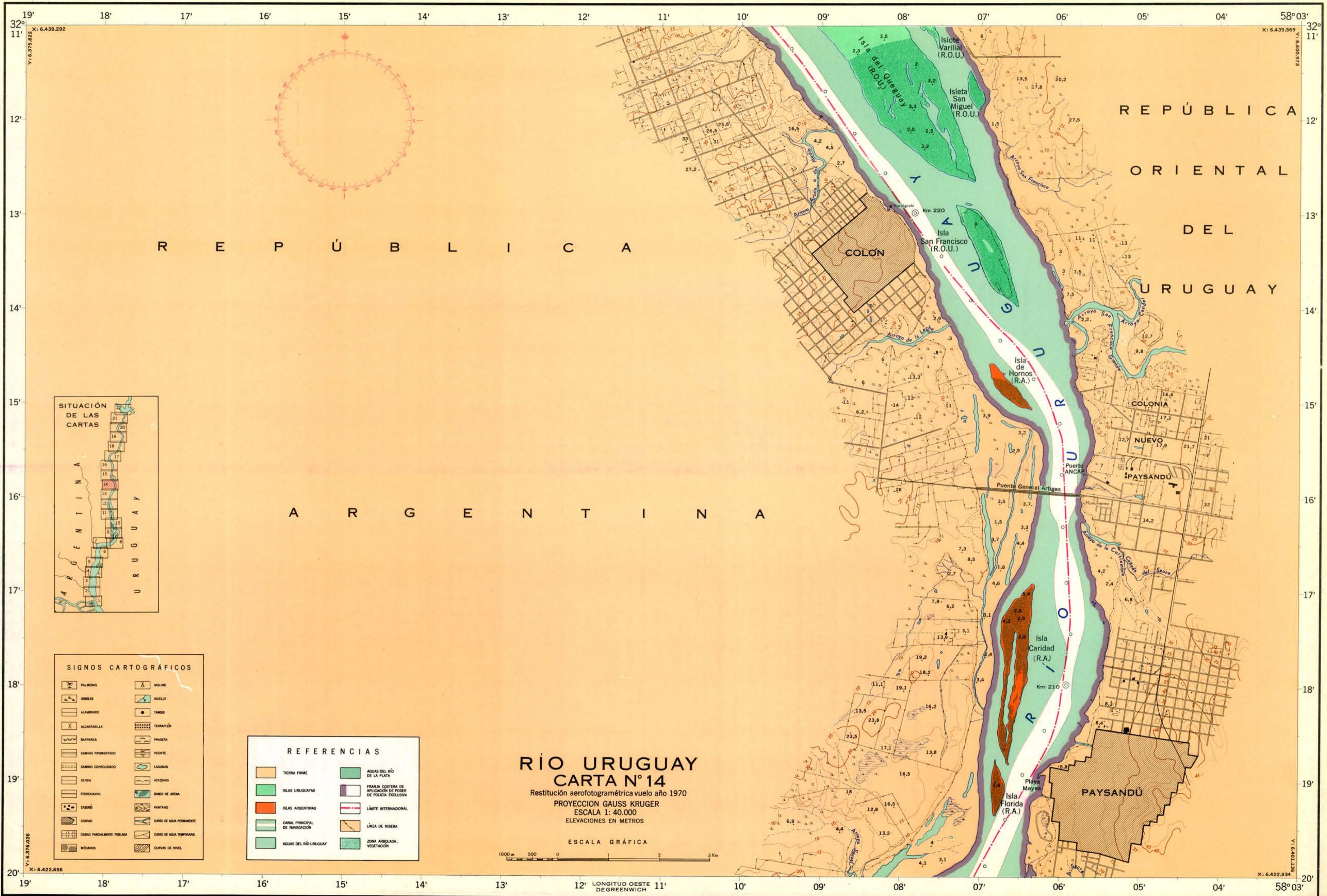


REPÚBLICA ARGENTINA

REPÚBLICA ORIENTAL DEL URUGUAY

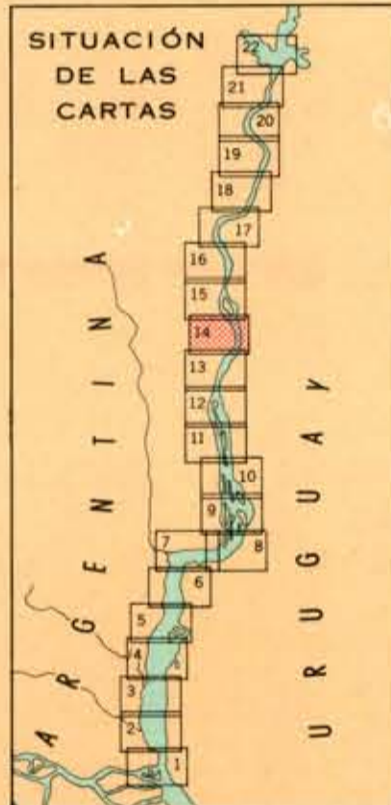






REPÚBLICA ORIENTAL DEL URUGUAY

REPÚBLICA ARGENTINA



**SIGNOS CARTOGRAFICOS**


**REFERENCIAS**

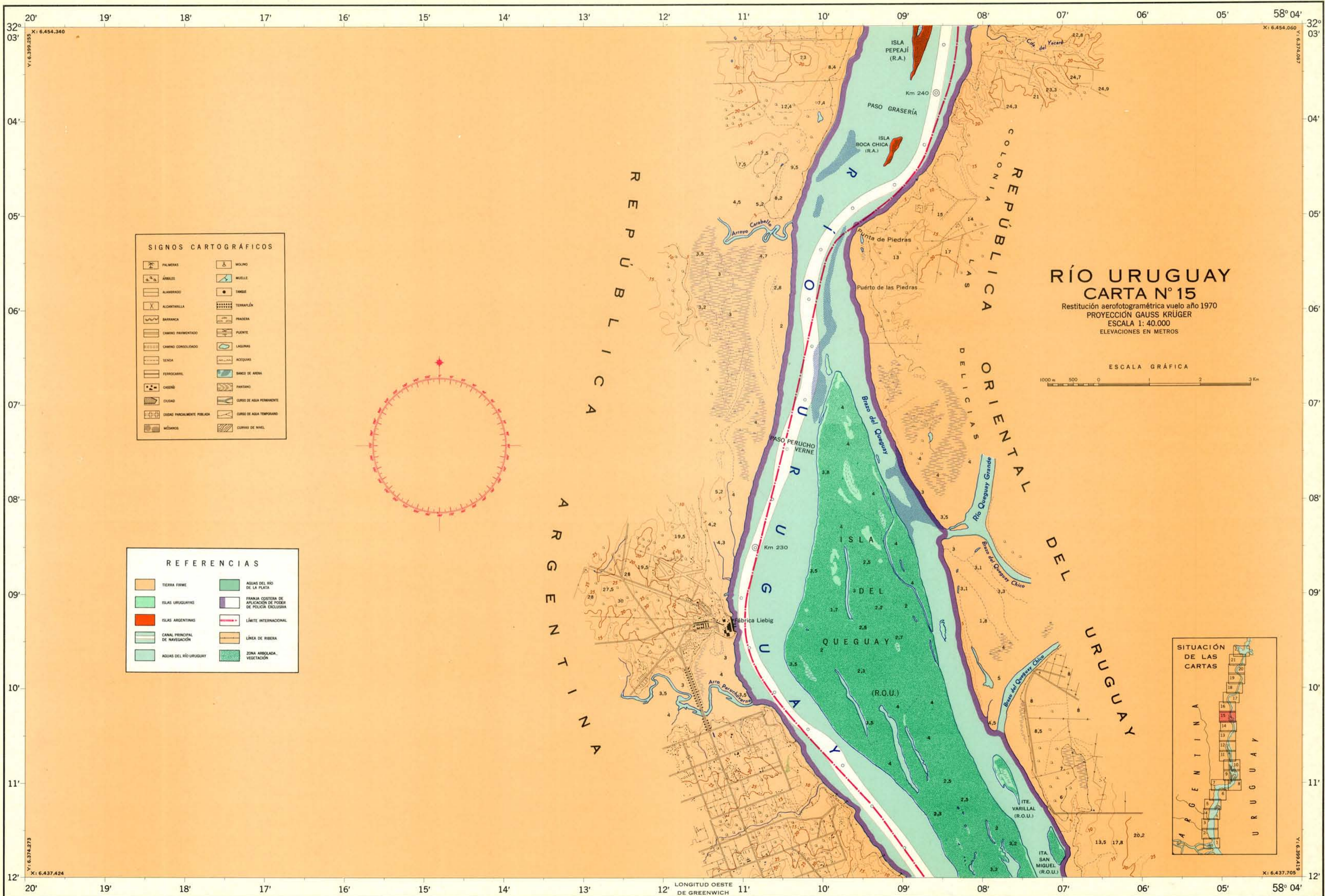

**RÍO URUGUAY  
CARTA N° 14**

Restitución aerofotogramétrica vuelo año 1970  
 PROYECCION GAUSS KRUGER  
 ESCALA 1: 40.000  
 ELEVACIONES EN METROS

ESCALA GRÁFICA




**"NO DEBE EMPLEARSE PARA NAVEGAR"** **CARTA N° 14**

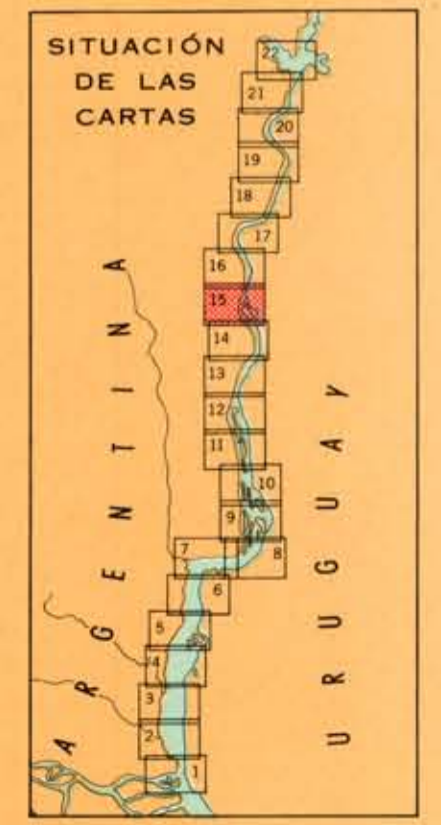



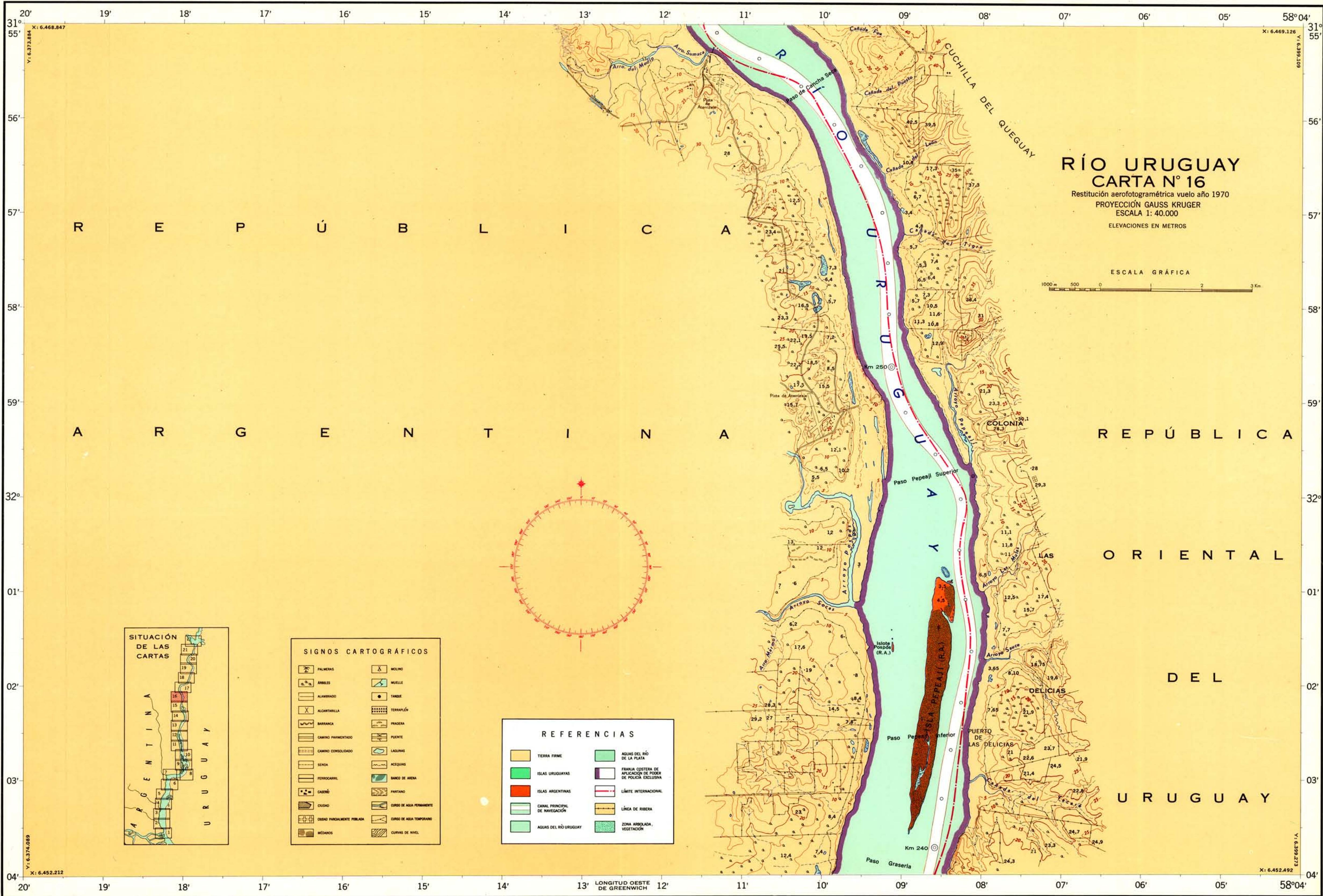
**SIGNOS CARTOGRAFICOS**


**REFERENCIAS**


**RÍO URUGUAY  
CARTA N° 15**  
 Restitución aerofotogramétrica vuelo año 1970  
 PROYECCIÓN GAUSS KRÜGER  
 ESCALA 1: 40.000  
 ELEVACIONES EN METROS



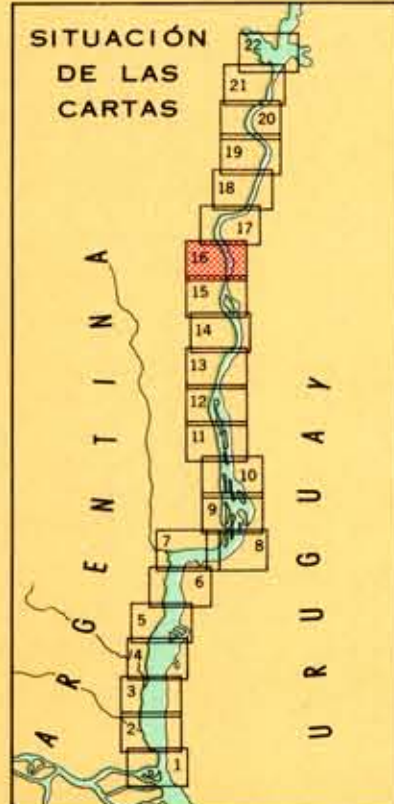


# RÍO URUGUAY CARTA N° 16

Restitución aerofotogramétrica vuelo año 1970  
 PROYECCIÓN GAUSS KRUGER  
 ESCALA 1: 40.000  
 ELEVACIONES EN METROS



R E P Ú B L I C A  
 A R G E N T I N A  
 R E P Ú B L I C A  
 O R I E N T A L  
 D E L  
 U R U G U A Y

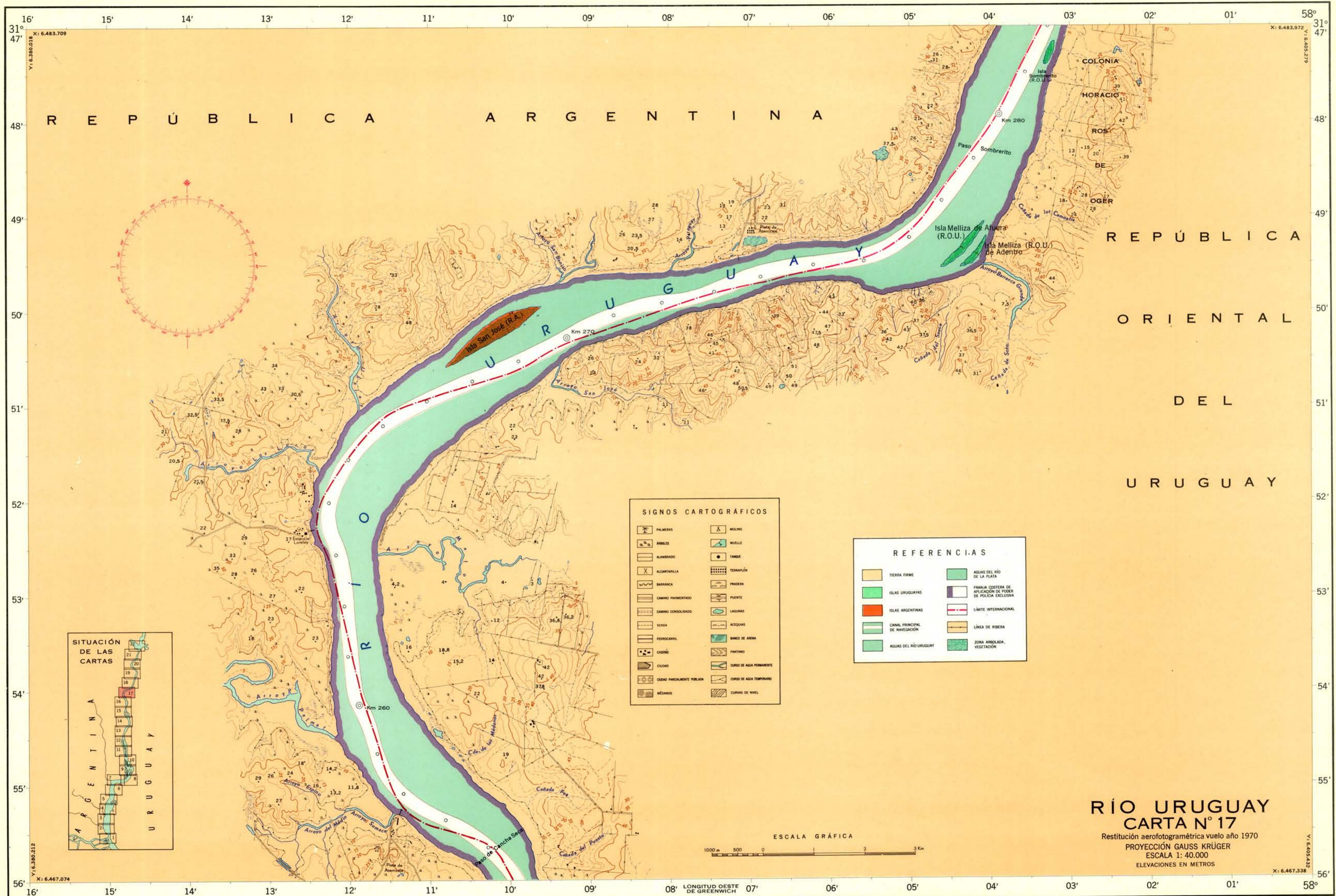


**SIGNOS CARTOGRAFICOS**

PALMERAS	MOLINO
ARBOLES	MUELLE
ALAMBRADO	TANQUE
ALCANTARILLA	TERRAPLÉN
BARRANCA	PRADERA
CAMINO PAVIMENTADO	PUENTE
CAMINO CONSOLIDADO	LAGUNAS
SENDA	ACEQUIAS
FERROCARRIL	BANCO DE ARENA
CASERO	PANTANO
CIUDAD	CURSO DE AGUA PERMANENTE
CIUDAD PARCIALMENTE POBLADA	CURSO DE AGUA TEMPORARIO
MEDANOS	CURVAS DE NIVEL

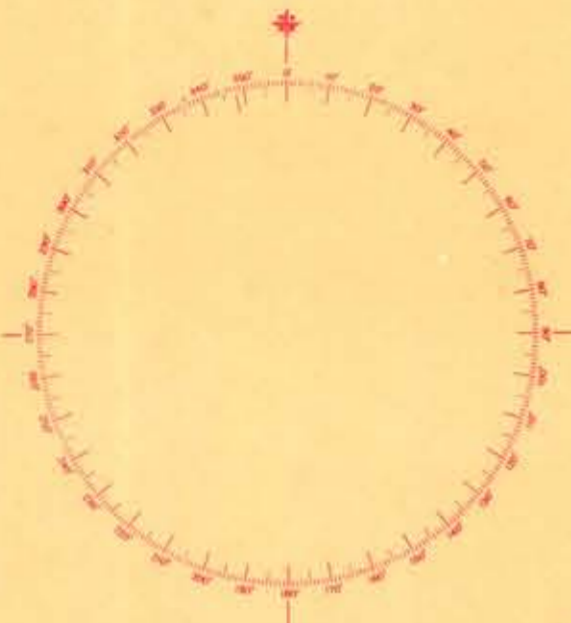
**REFERENCIAS**

TIERRA FIRME	AGUAS DEL RÍO DE LA PLATA
ISLAS URUGUAYAS	FRANJA COSTERA DE APLICACIÓN DE PODER DE POLICÍA EXCLUSIVA
ISLAS ARGENTINAS	LÍMITE INTERNACIONAL
CANAL PRINCIPAL DE NAVEGACIÓN	LÍNEA DE RIBERA
AGUAS DEL RÍO URUGUAY	ZONA ARBOLADA, VEGETACIÓN




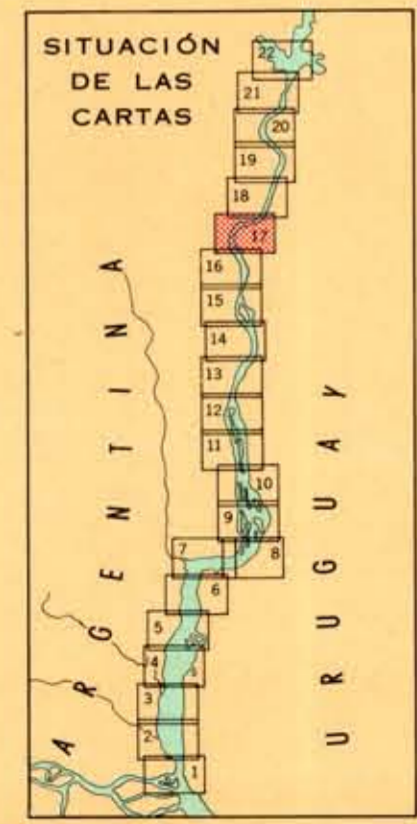
R E P U B L I C A A R G E N T I N A

R E P U B L I C A  
O R I E N T A L  
D E L  
U R U G U A Y

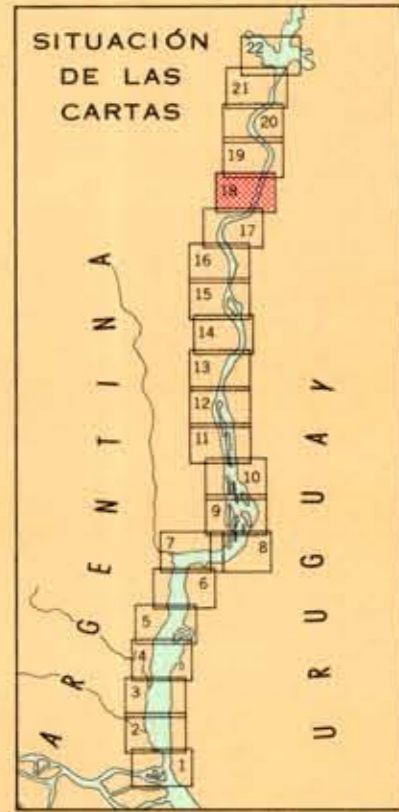
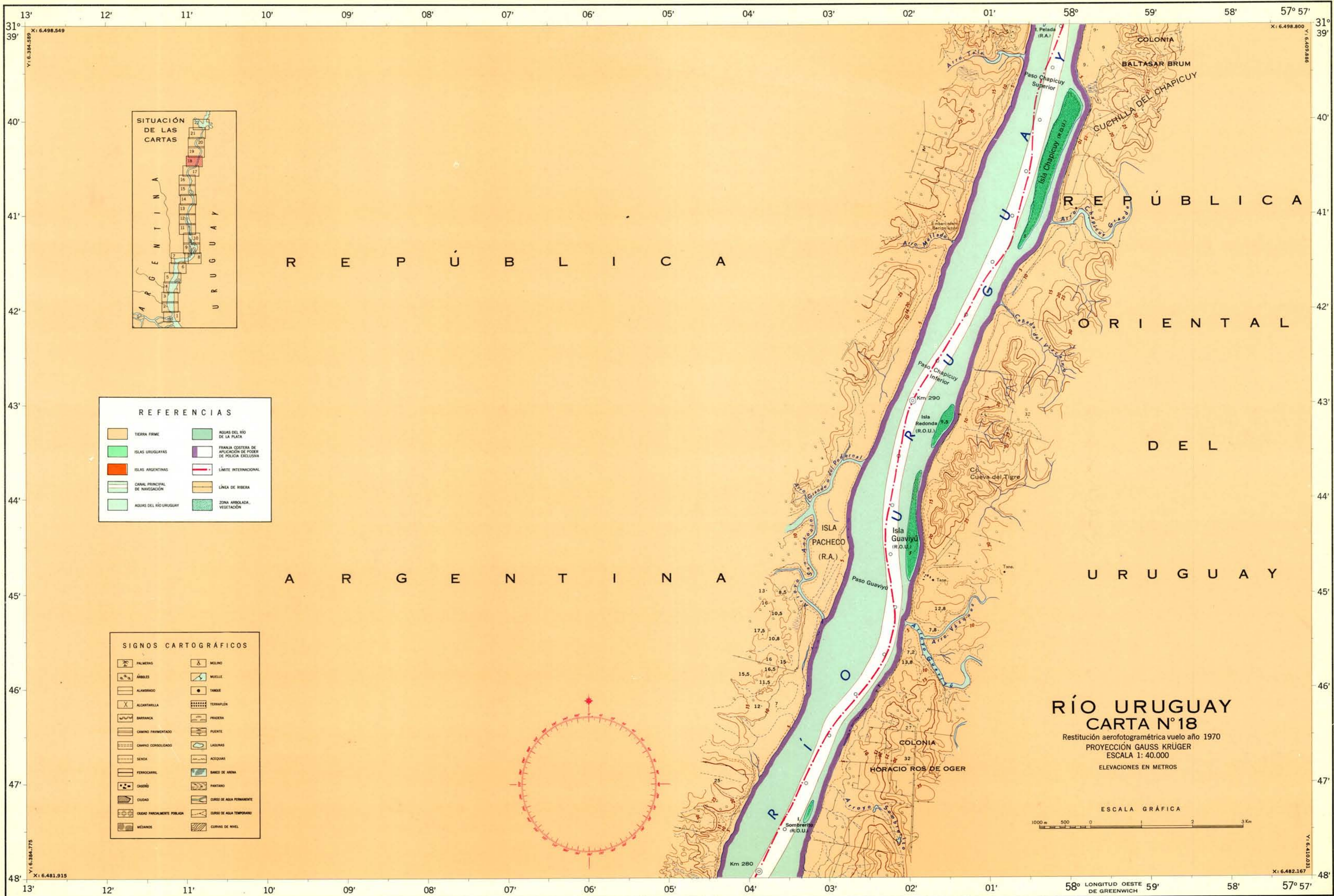


**SIGNOS CARTOGRAFICOS**


**REFERENCIAS**

**RÍO URUGUAY  
CARTA N° 17**  
Restitución aerofotogramétrica vuelo año 1970  
PROYECCIÓN GAUSS KRÜGER  
ESCALA 1: 40.000  
ELEVACIONES EN METROS



**REFERENCIAS**

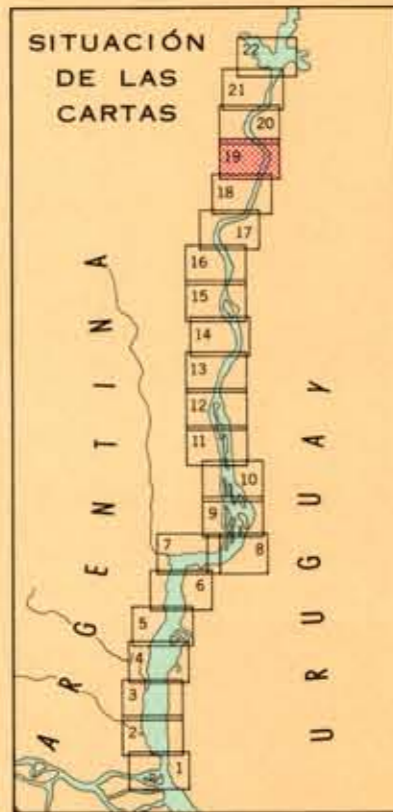
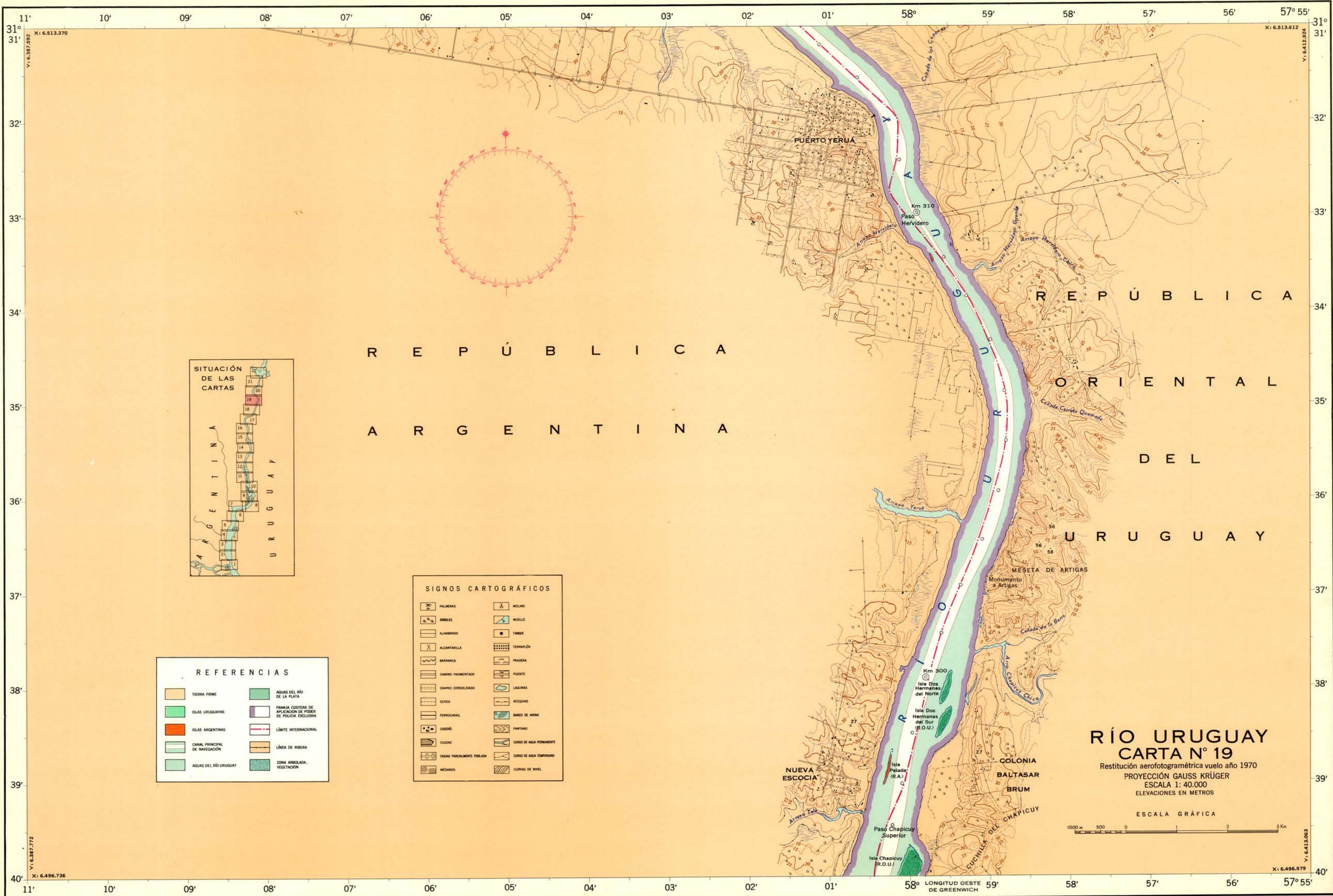
	TIERRA FIRME		AGUAS DEL RÍO DE LA PLATA
	ISLAS URUGUAYAS		FRANJA COSTERA DE APLICACIÓN DE PODER DE POLICÍA EXCLUSIVA
	ISLAS ARGENTINAS		LÍMITE INTERNACIONAL
	CANAL PRINCIPAL DE NAVEGACIÓN		LÍNEA DE RIBERA
	AGUAS DEL RÍO URUGUAY		ZONA ARBOLADA, VEGETACIÓN

**SIGNOS CARTOGRAFICOS**

	PALMERAS		MOLINO
	ÁRBOLES		MUELLE
	ALAMBRAO		TANQUE
	ALCANTARILLA		TERRAPLÉN
	BARRANCA		PRADERA
	CAMINO PAVIMENTADO		PUENTE
	CAMINO CONSOLIDADO		LAGUNAS
	SENDA		ACEQUIAS
	FERROCARRIL		BANCO DE ARENA
	CASERO		FANTANO
	CIUDAD		CURSO DE AGUA PERMANENTE
	CIUDAD PARCIALMENTE POBLADA		CURSO DE AGUA TEMPORARIO
	MEDANOS		CURVAS DE NIVEL

**RÍO URUGUAY  
CARTA N°18**  
 Restitución aerofotogramétrica vuelo año 1970  
 PROYECCIÓN GAUSS KRÜGER  
 ESCALA 1: 40.000  
 ELEVACIONES EN METROS





R E P Ú B L I C A  
A R G E N T I N A

R E P Ú B L I C A  
O R I E N T A L  
D E L  
U R U G U A Y

**REFERENCIAS**

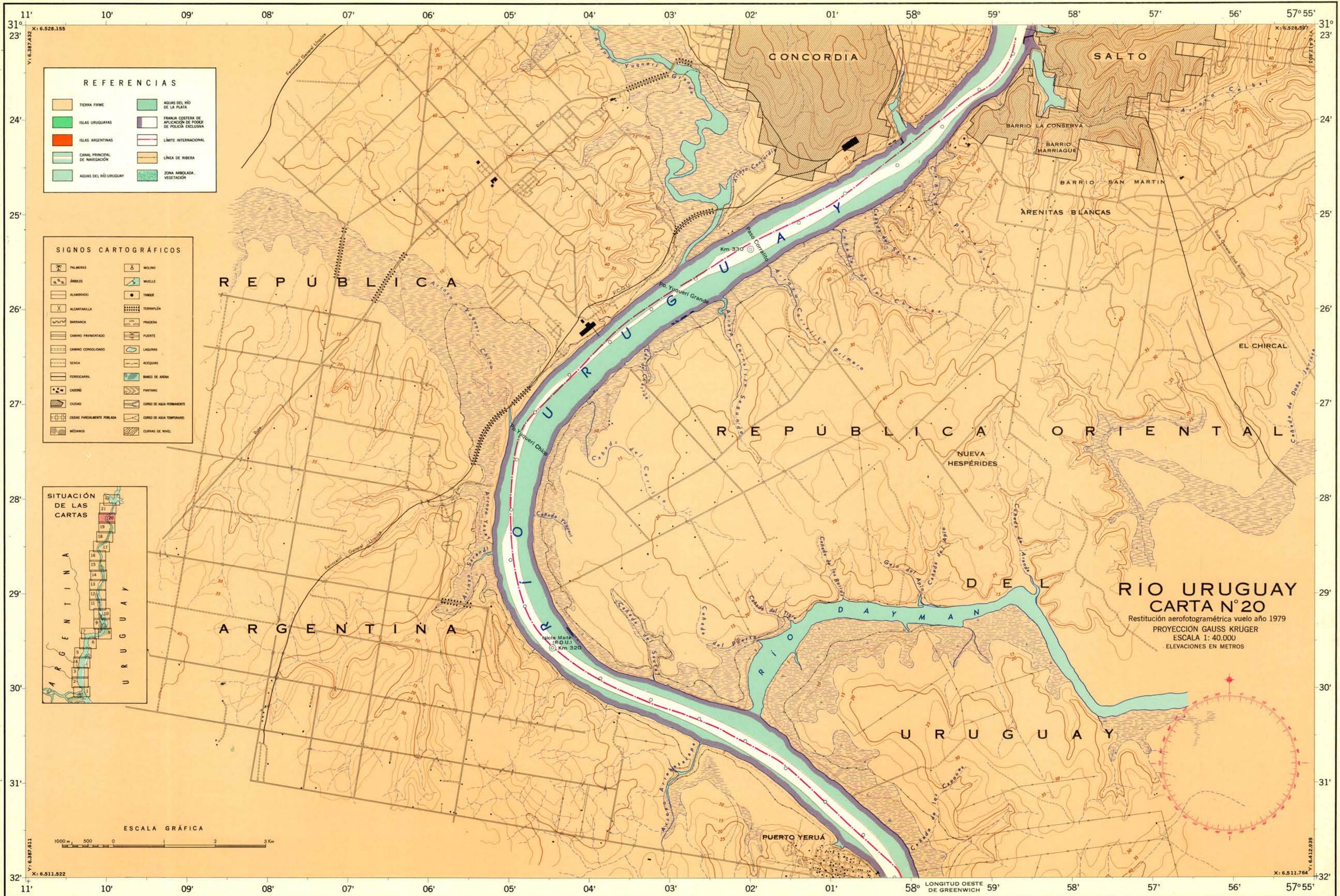
	TIERRA FIRME		AGUAS DEL RÍO DE LA PLATA
	ISLAS URUGUAYAS		FRANJA COSTERA DE APLICACIÓN DE PODER DE POLICIA EXCLUSIVA
	ISLAS ARGENTINAS		LÍMITE INTERNACIONAL
	CANAL PRINCIPAL DE NAVEGACIÓN		LÍNEA DE RIBERA
	AGUAS DEL RÍO URUGUAY		ZONA ARBOLADA, VEGETACION

**SIGNOS CARTOGRAFICOS**

	PALMERAS		MOLINO
	AMBLES		MUELLE
	ALAMBRADO		TANQUE
	ALCANTARILLA		TERRAPLEN
	BARRANCA		PRADERA
	CAMINO PAVIMENTADO		PUENTE
	CAVINO CONSOLIDADO		LAGUNAS
	SENDA		ACEQUIAS
	FERROCARRIL		BANCO DE ARENA
	CASERO		PANTANO
	CIUDAD		CURSO DE AGUA PERMANENTE
	CIUDAD PARCIALMENTE POBLADA		CURSO DE AGUA TEMPORARIO
	MEDANOS		CURVAS DE NIVEL

**RÍO URUGUAY  
CARTA N° 19**  
Restitución aerofotogramétrica vuelo año 1970  
PROYECCIÓN GAUSS KRÜGER  
ESCALA 1:40.000  
ELEVACIONES EN METROS



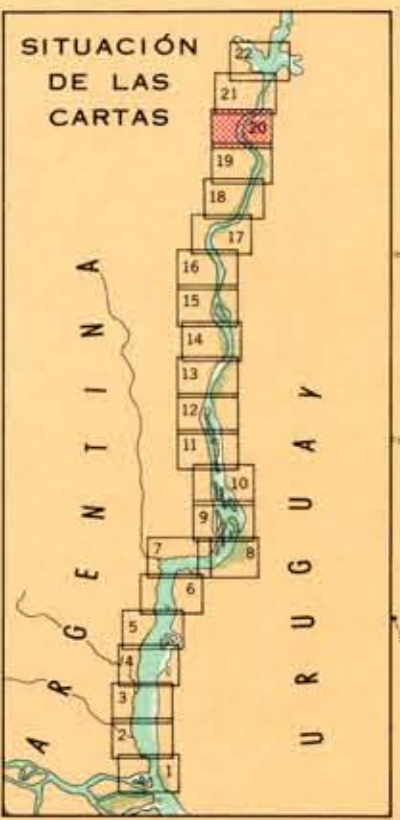


**REFERENCIAS**

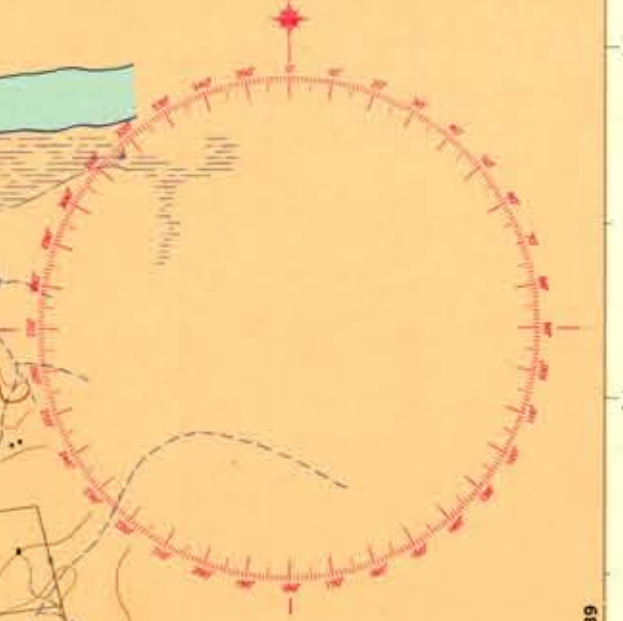
	TIERRA FIRME		AGUAS DEL RÍO DE LA PLATA
	ISLAS URUGUAYAS		FRANJA COSTERA DE APLICACIÓN DE PODER DE POLICÍA EXCLUSIVA
	ISLAS ARGENTINAS		LÍMITE INTERNACIONAL
	CANAL PRINCIPAL DE NAVEGACIÓN		LÍNEA DE RIBERA
	AGUAS DEL RÍO URUGUAY		ZONA ARBOLADA, VEGETACIÓN

**SIGNOS CARTOGRAFICOS**

	PALMERIAS		MOLINO
	ÁRBOLES		MUELLE
	ALAMBRAO		TANQUE
	ALCANTARILLA		TERRAPLÉN
	BARRANCA		PRADERA
	CAMINO PAVIMENTADO		PUENTE
	CAMINO CONSOLIDADO		LAGUNAS
	SENDA		ACEQUIAS
	FERROCARRIL		BANCO DE ARENA
	CASERO		FANTANO
	CIUDAD		CURSO DE AGUA PERMANENTE
	CREADO PARCIALMENTE POBLADA		CURSO DE AGUA TEMPORARIO
	MEDANOS		CURVAS DE NIVEL



**RÍO URUGUAY**  
**CARTA N°20**  
 Restitución aerofotogramétrica vuelo año 1979  
 PROYECCIÓN GAUSS KRÜGER  
 ESCALA 1: 40.000  
 ELEVACIONES EN METROS



# RÍO URUGUAY CARTA N° 21

Restitución aerofotogramétrica vuelo año 1979  
PROYECCIÓN GAUSS KRUGER  
ESCALA 1: 40.000  
ELEVACIONES EN METROS

ESCALA GRÁFICA

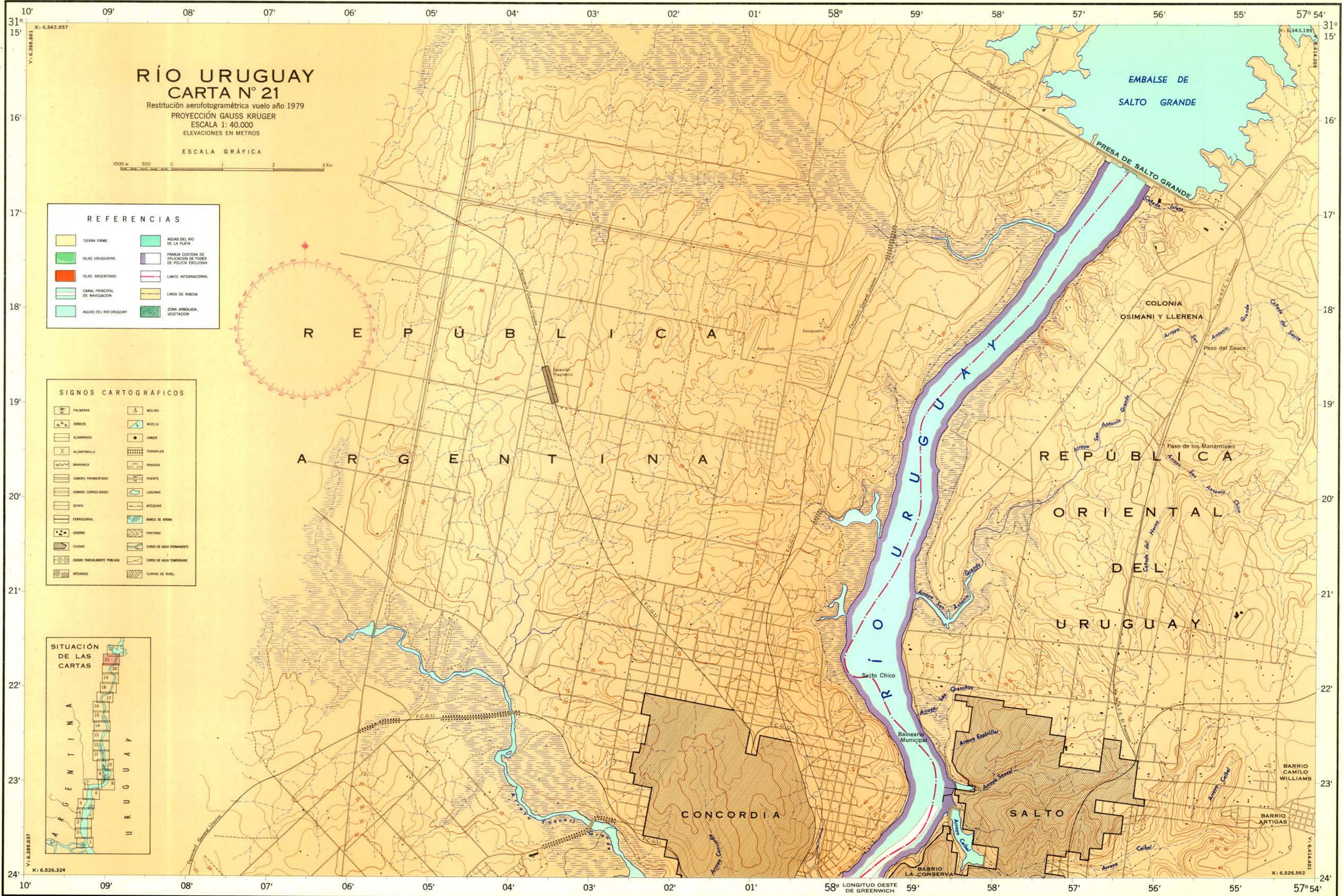
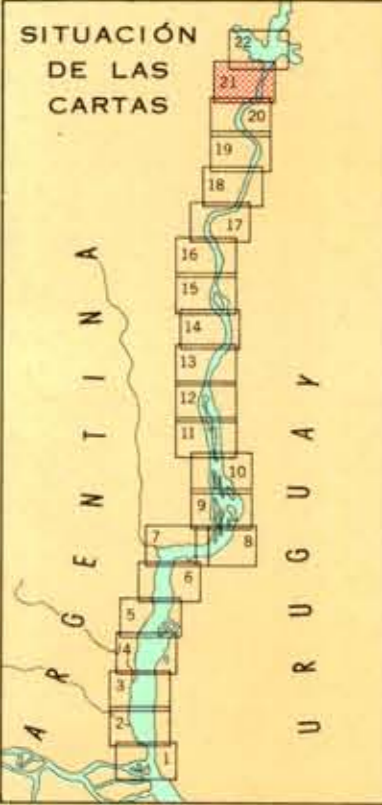


## REFERENCIAS

	TERRA FIRME		AGUAS DEL RÍO DE LA PLATA
	ISLAS URUGUAYAS		FRANJA COSTERA DE APLICACIÓN DE PODER DE POLICÍA EXCLUSIVA
	ISLAS ARGENTINAS		LÍMITE INTERNACIONAL
	CANAL PRINCIPAL DE NAVEGACIÓN		LÍNEA DE RIBERA
	AGUAS DEL RÍO URUGUAY		ZONA ARBOLADA, VEGETACIÓN

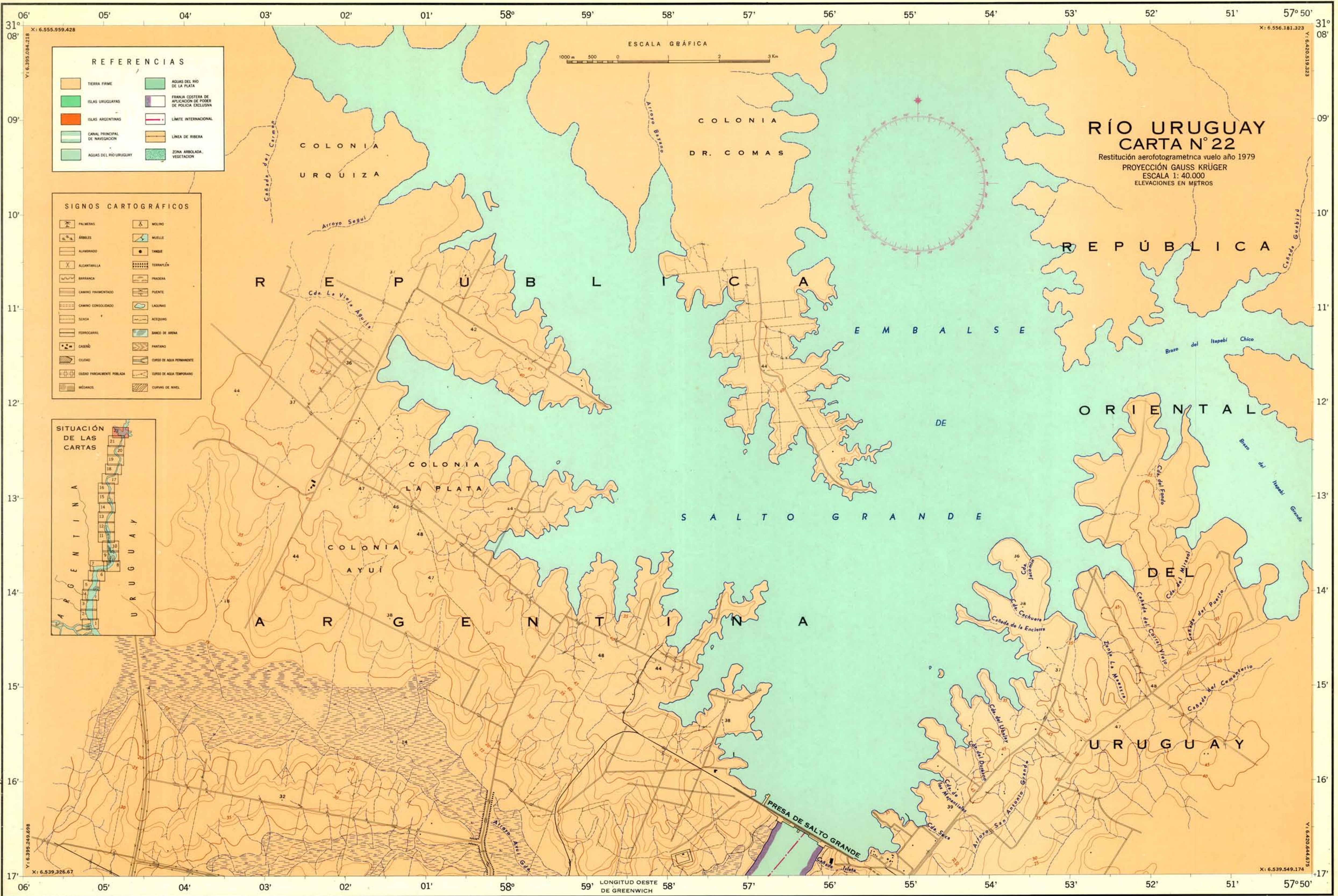
## SIGNOS CARTOGRAFICOS

	PALMERAS		MOLINO
	ARBOLADO		MUELLE
	ALUMBRADO		TANQUE
	ALCANTARILLA		TERRAPLEN
	BARRANCA		PRADERA
	CAMINO PAVIMENTADO		PUENTE
	CAMINO CONSOLIDADO		LAGUNAS
	SENDA		ACEQUIAS
	FERROCARRIL		BANCO DE ARENA
	CASERO		PANTANO
	CIUDAD		CURSO DE AGUA PERMANENTE
	CIUDAD PARCIALMENTE POBLADA		CURSO DE AGUA TEMPORARIO
	MEDANOS		CURVAS DE NIVEL



"NO DEBE EMPLEARSE PARA NAVEGAR"




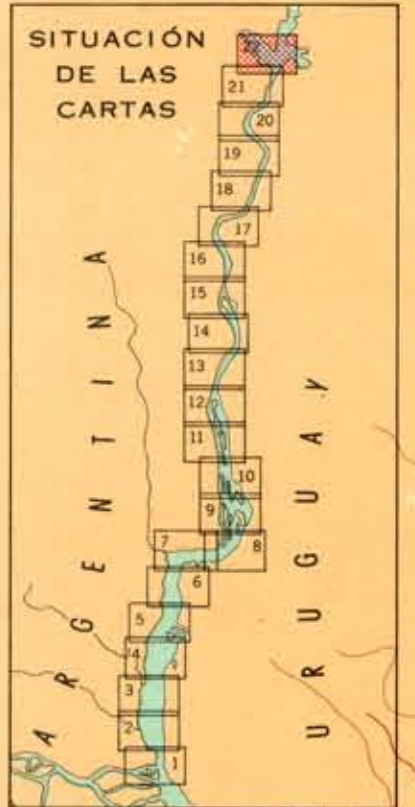


**REFERENCIAS**

	TERRA FIRME		AGUAS DEL RÍO DE LA PLATA
	ISLAS URUGUAYAS		FRANJA COSTERA DE APLICACIÓN DE PODER DE POLICIA EXCLUSIVA
	ISLAS ARGENTINAS		LÍMITE INTERNACIONAL
	CANAL PRINCIPAL DE NAVEGACION		LÍNEA DE RIBERA
	AGUAS DEL RÍO URUGUAY		ZONA ARBOLADA, VEGETACION

**SIGNOS CARTOGRAFICOS**

	PALMERAS		MOLINO
	ÁRBOLES		MUELLE
	ALAMBRAO		YUNQUE
	ALCANTARILLA		TERRAPLEN
	BARRANCA		PRADERA
	CAMINO PAVIMENTADO		PUENTE
	CAMINO CONSOLIDADO		LAGUNAS
	SENDA		ACUEDUCTO
	FERROCARRIL		BANCO DE ARENA
	CASEN		PLANTANO
	CIUDAD		CURSO DE AGUA PERMANENTE
	CIUDAD PARCIALMENTE POBLADA		CURSO DE AGUA TEMPORARIO
	MEDANOS		CURVAS DE NIVEL



**RÍO URUGUAY  
CARTA N° 22**  
Restitución aerofotogramétrica vuelo año 1979  
PROYECCIÓN GAUSS KRÜGER  
ESCALA 1: 40.000  
ELEVACIONES EN METROS